

山西绿洁环保有限公司
固体废弃物综合利用土地整治项目
环境影响报告书

(征求意见稿)

山西绿洁环保有限公司

二〇一九年四月

目 录

1 概述	1
1.1 项目建设背景.....	1
1.2 评价工作过程说明.....	2
1.3 分析判定相关情况.....	2
1.4 关注的主要环境问题及环境影响.....	4
1.5 环境影响评价的主要结论.....	5
2 总则	6
2.1 编制依据.....	6
2.2 评价因子.....	9
2.3 评价标准.....	12
2.4 评价工作等级和评价范围.....	13
2.5 相关规划及环境功能区划.....	15
2.6 主要环境保护目标.....	16
3 建设项目工程分析	18
3.1 建设项目概况.....	18
3.2 煤矸石成分及淋溶试验分析.....	21
3.3 工艺分析.....	23
3.4 工程建设内容.....	25
3.5 公用工程.....	31
3.6 环境影响因素分析.....	32
3.7 污染源强分析.....	37
4 环境现状调查与评价	42
4.1 自然环境现状调查.....	42
4.2 环境保护目标调查.....	42
4.3 环境质量现状调查与评价.....	42
5 环境影响预测与评价	43
5.1 大气环境影响预测与评价.....	43

5.2	地表水环境影响分析与评价	51
5.3	地下水环境影响分析与评价	52
5.4	声环境影响预测与评价	55
5.5	生态环境影响分析	59
5.6	土地整理完成后环境影响评价	65
5.7	小结	66
6	环境保护措施及其可行性论证	68
6.1	大气污染防治措施	68
6.2	水污染防治措施	68
6.3	噪声污染防治对策	69
6.4	固体废物环境保护措施	70
6.5	生态环境保护及水土保持措施	70
6.6	环保设施一览表	72
7	环境影响经济损益分析	73
7.1	项目投资及环保投资	73
7.2	经济损益分析	73
7.3	小结	74
8	环境管理与监测计划	75
8.1	环境管理	75
8.2	环境监测计划	80
9	环境影响评价结论	82
9.1	基本结论	82
9.2	项目建设的环境可行性	86
9.3	建议	86

1 概述

1.1 项目建设背景

山西绿洁环保有限公司是一家专门从事环境工程的建设、环保设施的运营、环境污染治理设备的研制和环境工程咨询服务等业务的高科技企业，同时提供土地开垦、复垦、整理服务。企业瞄准现阶段泽州县及周边地区土地资源日渐紧缺，而煤矸石堆放问题越来越严重的现实，探索利用煤矸石作为填充物，填沟造地，对土地利用价值较低的区域进行复垦。

山西绿洁环保有限公司充分调研周围农村土地结构和地形的基础上，结合当地农民可耕地少、治理荒沟愿望迫切的实际情况，跳出“征地—排矸—治理”的传统模式，科学性的提出了“租沟—填沟—造地—返还农民”的治理模式。这种治理模式不仅为企业找到了一条成功的排矸出路，更为重要的是这种模式不但不需要征地，还造出了合格的可耕种土地，实现了可持续发展、节约化发展的目标。

山西省是我国煤炭产量大省，是我国最主要的煤炭能源基地，其资源非常丰富，2013年产量已超过9.63亿吨。随着煤炭生产的不断扩展，煤矸石的产生量与日俱增，煤矸石产生量按原煤产量的15%计，每年煤矸石至少增加1.44亿吨，长年积累下来煤矸石总量会越来越多，如不能妥善处理，将会大量侵占土地，而且一直会持续增加。这样大量的煤矸石已严重地污染了环境，并侵占了大量的土地和农田，破坏了土地资源。如不加紧有效利用，将影响煤炭工业的正常发展，影响周围环境质量。

本综合利用场地入场的固废主要为山西晋煤集团泽州天安海天煤业有限公司及周边矿井和选煤厂产生的煤矸石。山西晋煤集团泽州天安海天煤业有限公司位于泽州县川底乡郭庄村，批准开采3-15号煤层，其中上部3号煤层井田面积5.04km²，煤层厚度6.2m，矿井现开采3号煤层，生产规模为60万t/a。周边煤矿还有山西泽州天泰坤达煤业有限公司（泽州县川底乡天户村，生产规模为90万t/a），山西晋煤集团泽州天安岳圣山煤业有限公司（泽州县川底乡东烟村，矿井能力45万吨/年）。山西晋煤集团泽州天安苇町煤业有限公司（泽州县周村镇苇町村，矿井能力60万吨/年）；山西煤炭运销集团华阳煤业有限公司（泽州县周村镇河村村，矿井能力60万吨/年）；晋城无烟煤矿业集团有限责任公司寺河矿二号井（泽州县川底乡和村西北部，矿井能力300万吨/年）。泽州天安海天煤业公司及周边近距离范围的矿井生产能力为615万

t/a，煤矸石产生量按 15%，天安海天煤业及周边矿井和洗煤厂共产生煤矸石为 92.25 万 t/a。本项目总需矸石量为 117.03 万 t，整治工程年限按 3 年，每年需矸石量为 39.01 万 t，天安海天煤业及周边矿井和洗煤厂产生的煤矸石能够满足本项目需求。

根据《煤矸石综合利用管理办法》（2014 年第 18 号令），第十七条：国家鼓励煤矸石大宗利用和高附加值利用（五）煤矸石土地复垦及矸石山生态环境恢复。为了保证企业产生的煤矸石合理处置，并且对土地利用价值较低的区域进行复垦。山西绿洁环保有限公司拟实施“固体废弃物综合利用土地整治项目”，利用山西晋煤集团泽州天安海天煤业有限公司产生的煤矸石进行填沟造地，整治的荒沟位于泽州县川底乡张泗沟村北侧约 240m 处荒沟内，占地位于川底乡张泗沟村。拟选整治场地冲沟为呈东西走向，地形起伏较大，沟长约 1500m，平均深度约 50m，切割强烈，呈倒梯型构造。整个填沟造地建设内容包括修建拦矸挡墙、排水系统（截水沟、排洪涵、马道排水沟、收集池）、后期覆土绿化等内容。工程总用地 7.13 公顷，通过充填煤矸石造地的方式可以综合利用煤矸石约 117.03 万吨，填沟造地作业完成后共形成复垦用地 3.24 公顷，整治工程年限约 3 年。

本项目的实施可以有效地解决企业的固体废物排放及处置的问题，实现一般固废综合利用，保障企业正常生产的目标，同时对提高区域绿化率和植被量有积极作用。

1.2 评价工作过程说明

根据《中华人民共和国环境影响评价法》和《建设项目环境保护管理条例》等有关法律法规要求，该项目需编制环境影响报告书。为此，山西绿洁环保有限公司于 2019 年 3 月 18 日正式委托我公司承担该项目的环评评价。

接受委托后，课题组组织有关技术人员赴现场进行实地踏勘、调研和收集资料，详细调查了该项目所在区域的自然环境、生态环境等，了解项目周围居民、企事业单位分布等敏感因素相关信息，同时收集了该区域的发展规划，根据调查结果结合项目可能对环境造成影响的因子进行识别和筛选，根据国家、省、市各级环保部门的有关规定，确定了本次评价级别、范围。按照有关技术规范编制完成了《泽州县坤鑫源工贸有限公司工业固体废物综合利用及土地整治项目环境影响报告书》（报审稿）。

1.3 分析判定相关情况

（1）本项目属于《产业结构调整指导目录（2011 年本）》中鼓励类“一、农林业：

36、生态系统恢复与重建工程”和“三十八、环境保护与资源节约综合利用：15、‘三废’综合利用及治理工程”，符合产业政策要求。

(2) 选址合理性分析

本项目选址于川底乡张泗沟村北侧约 240m 处荒沟内。填沟采用的填充物为煤矸石，根据浸出试验结果为 I 类一般工业固体废物。参照《一般工业固体废物贮存、处置场污染控制标准》(GB18599-2011) 中第 5 条“场址选择的环境保护要求”及《关于发布一般工业固体废物贮存、处置场污染控制标准 (GB18599-2001) 等 3 项国家污染物控制标准修改单的公告》(公告 2013 年第 36 号) 对 GB18599-2001 第 5.1.2 条的修改，其对选址提出要求。本项目拟建场址情况与标准中选址要求进行对比分析。具体对比分析情况见下表 1-1。

表 1-1 本项目与一般固废处置场选址符合性分析表

序号	一般固废处置场 I 类场选址条件	本项目情况
1	场址应符合当地城乡建设总体规划要求	项目选址不在城市规划区内，不违背规划要求
2	应依据环境影响评价结论确定场址的位置及其与周围人群的距离，并经具有审批权限的环境保护行政主管部门批准，并可作为规划控制的依据	项目场界距离最近的村庄张泗沟村约 240m，本项目可实现污染物达标排放，对周边环境影响轻微，项目实施后评价区环境质量可维持现状。根据预测，项目无需设置大气环境保护距离。
3	应选在满足承载力要求的地基上，以避免地基下沉的影响，特别是不均匀或局部下沉的影响。	项目占地范围主要为川底乡张泗沟村荒沟，项目场地范围内未发现不良地质作用
4	应避开断层、断层破碎带、溶洞区，以及天然滑坡或泥石流影响区。	根据区域地质资料，项目场地不在断层、断层破碎带、溶洞区，以及天然滑坡或泥石流影响区。
5	禁止选在江河、湖泊、水库最高水位线以下的滩地和洪泛区	项目选址区域为农村环境，不属于滩地、洪泛区
6	禁止选在自然保护区、风景名胜区和其 他需要特殊保护的区域。	项目场址附近人类活动较为频繁，评价范围内无自然保护区、风景名胜区和其 他需要特殊保护的区域。

由上表分析可知，本项目选址基本符合《一般工业固废贮存、处置场污染控制标准》(GB18599-2001) 中的要求，选址从环保角度分析基本可行。

(3) 三线一单判定情况

生态保护红线，指在生态空间范围内具有特殊重要生态功能、必须强制性严格保护的区域，是保障和维护国家生态安全的底线和生命线，包括具有重要水源涵养、生物多样性维护、水土保持、防风固沙、海岸生态稳定等功能的生态功能重要区域，以及水土流失、土地沙化、石漠化、盐渍化等生态环境敏感脆弱区域。按照只能增加不能减少的基本要求，实施严格管控。项目周边不涉及自然保护区、世界文化自然遗产、

风景名胜区、森林公园、地质公园等禁止开发区，评价范围内没有重点生态功能区、生态环境敏感区和脆弱区等区域。根据《泽州县生态功能区划》，项目区属于“IC 长河流域东南部中起伏侵蚀中山水源涵养生态功能类单元”，本区最主要的生态系统为农田生态系统和林地生态系统。主要的生态服务功能是水源涵养。本区发展方向为以本地区的林业资源为基础，鼓励发展林业等。项目建设不违背生态保护要求。

环境质量底线，指按照水、大气、土壤环境质量只能更好不能变坏的原则，科学评估环境质量改善潜力，衔接环境质量改善要求，确定的分区域分阶段环境质量目标及相应的环境管控和污染物排放总量限值要求。根据影响分析，项目对周边环境影响轻微，当地环境基本能维持现状。本项目建设不违背环境质量底线的管理要求。

资源利用上线，指按照自然资源资产只能增值不能贬值的原则，以保障生态安全和改善环境质量为目的，参考自然资源资产负债表，结合自然资源开发利用效率，提出的分区域分阶段的资源开发利用总量、强度、效率等上线管控要求。本项目不属于高能耗、高污染、资源型项目，符合资源利用上线不能突破的原则。

环境准入负面清单指基于环境管控单元，统筹考虑生态保护红线、环境质量底线、资源利用上线的管控要求，提出的空间布局、污染物排放、资源开发利用等禁止和限制的环境准入情形。本项目为《产业结构调整指导目录（2011年本）》（2013年修订）鼓励类项目，在采取了完善的污染治理措施，可实现稳定达标，有效减少污染物排放量，对区域环境影响在可接受水平，项目不违背环境准入负面清单的原则要求。

1.4 关注的主要环境问题及环境影响

项目建设期主要工程内容为修建拦矸坝、护坡、排水系统（截洪沟、排水涵、马道排水沟、收集池）等工程，建设后期主要为煤矸石充填、中间覆土、后期覆土绿化等内容。项目建设和煤矸石充填过程会使地形、植被、表层土壤结构发生变化，同时还会影响径流条件；截洪沟工程建设为项目减少渗滤液产生量有重要的作用。

本项目为一般工业固体废物综合利用工程（填沟造地），也是土地复垦项目，土地复垦绿化大都是对当地环境产生改善和促进的有利影响。

本项目主要关注的环境问题包括：

（1）项目建设及矸石充填和覆土过程产生的粉尘、矸石运输和装卸时产生粉尘对环境空气的影响。

(2) 矸石车辆运输噪声等对声环境产生影响；运矸道路的占地及破坏植被，土地利用类型的改变，填沟造地活动造成的水土流失，自然景观影响等。

1.5 环境影响评价的主要结论

本项目符合国家产业政策，用地性质不违背晋城市城市总体规划要求。项目选址位于农村地区，区域环境敏感因素制约性不大，项目实施排放的各种污染物对周围的地表水、地下水、环境空气、声环境影响轻微，当地环境质量基本能维持现状。

本项目严格落实本报告中提出的施工期和运行期各项污染控制对策和措施后，项目各项污染物排放可达标，对周边环境和居民生活影响较小。评价认为项目建设从环境保护角度分析是可行的。

2 总则

2.1 编制依据

2.1.1 任务依据

(1) 山西绿洁环保有限公司“山西绿洁环保有限公司固体废弃物综合利用土地整治项目环境影响评价委托书”。

2.1.2 法律法规依据

(1) 《中华人民共和国环境保护法》(2014年4月24日修订,2015年1月1日施行);

(2) 《中华人民共和国大气污染防治法》(2018年10月26日修订并施行);

(3) 《中华人民共和国水污染防治法》(2017年6月27日修订,2018年1月1日施行);

(4) 《中华人民共和国固体废物污染环境防治法》(1995年10月30日修订,1996年4月1日施行);

(5) 《中华人民共和国环境噪声污染防治法》(2018年12月29日修订并施行);

(6) 《中华人民共和国环境影响评价法》(2018年12月29日修订并施行);

(7) 《中华人民共和国土壤污染防治法》(2018年8月31日审议通过,2019年1月1日施行);

(8) 《中华人民共和国土地管理法》(2004年8月28日修订并施行);

(9) 《中华人民共和国水土保持法》(2010年12月25日修订,2011年3月1日施行);

(10) 《中华人民共和国循环经济促进法》(2018年10月26日修订并施行);

(11) 《建设项目环境保护管理条例》(国务院令第682号,2017年7月16日修订,2017年10月1日施行);

(12) 国家环境保护部第44号令《建设项目环境影响评价分类管理名录》(2017年9月1日实施)(2018年4月28日修正);

(13) 《环境影响评价公众参与办法》(生态环境部 部令第4号,自2019年1月1日起施行);

(14) 《全国生态环境保护纲要》2000年11月26日,国发[2000]38号;

- (15) 国务院《关于印发大气污染防治行动计划的通知》(国发[2013]37号);
- (16) 环保部办公厅文件《关于落实大气污染防治行动计划严格环境影响评价准入的通知》(环办[2014]30号(2014.4.11))。
- (17) 国务院《关于印发全国主体功能区规划的通知》国发〔2010〕46号;
- (18) 国务院《关于印发水污染防治行动计划的通知》(国发[2015]17号);
- (19) 国务院《关于加强环境保护重点工作的意见》(国发[2011]35号);
- (20) 《产业结构调整指导目录(2013年修正本)》(2013年5月);
- (21) 《国家危险废物名录》(2016年8月);
- (22) 《煤矸石综合利用管理办法》(2014年第18号令);
- (23) 《国务院关于落实科学发展观加强环境保护规定》(国发[2005]39号, 2005.12.14);
- (24) 环境保护部《关于进一步加强环境影响评价管理防范环境风险的通知》环发[2012]77号;
- (25) 《关于进一步加强分散式饮用水水源地环境保护工作的通知》(环境保护部, 环办〔2010〕132号)(2010.9.26);
- (26) 《关于切实加强环境影响评价监督管理工作的通知》(环境保护部, 环办〔2013〕104号);
- (27) 国务院《关于印发土壤污染防治行动计划的通知》(国发[2016]31号);
- (28) 《国务院关于印发国家“十三五”生态环境保护规划的通知》, 国发[2016]65号, 2016年12月5日;
- (29) 环境保护部《关于切实加强风险防范严格环境影响评价管理的通知》的通知, 环发[2012]98号;
- (30) 环境保护部“关于以改善环境质量为核心加强环境影响评价管理的通知”, 环环评[2016]150号, 2016年10月26日;
- (31) 《山西省环境保护条例》(2017年3月1日)
- (32) 《山西省土地开发整理项目管理办法(试行)》(2012年2月7日);
- (33) 山西省人民政府办公厅《关于进一步加强水污染防治工作的通知》, 晋政办函[2010]10号;
- (34) 《山西省环境保护厅建设项目主要污染物排放总量核定办法》, 晋环发

[2015]25 号；

(35) 山西省环境保护厅关于转发《环境保护部关于切实加强风险防范严格环境影响评价管理的通知》的通知，晋环发[2012]321 号；

(36) 山西省人民政府《山西省主体功能区规划》晋政发〔2014〕9 号；

(37) 《山西省环境保护厅关于转发〈关于进一步加强环境影响评价管理防范环境风险的通知〉的通知》（晋环发[2012]309 号）；

(38) 山西省人民政府“关于印发山西省打赢蓝天保卫战三年行动计划的通知”，晋政发[2018]30 号，2018 年 7 月 29 日；

(39) 晋城市人民政府办公厅“关于印发晋城市 2018 年大气污染防治行动计划的通知”，晋市政办〔2018〕18 号，2018 年 4 月 10 日；

(40) 晋城市人民政府办公厅“关于印发晋城市 2018 年水污染防治行动计划的通知”，晋市政办〔2018〕15 号，2018 年 3 月 27 日；

(41) 晋城市人民政府办公厅“关于印发晋城市土壤污染防治 2018 年行动计划的通知”，晋市政办〔2018〕57 号，2018 年 7 月 27 日。

2.1.3 技术依据

(1) 《环境影响评价技术导则 总纲》HJ/T2.1-2016；

(2) 《环境影响评价技术导则 大气环境》HJ2.2-2018

(3) 《环境影响评价技术导则 地表水环境》HJ2.3-2018；

(4) 《环境影响评价技术导则 地下水环境》HJ610-2016；

(5) 《环境影响评价技术导则 声环境》HJ2.4-2009；

(6) 《环境影响评价技术导则 生态影响》HJ19-2011；

(7) 《一般工业固体废物贮存、处置场污染控制标准》(GB18599-2001)及修改单；

(8) 《土地开发整理工程建设技术标准》DGTJ08-2079-2010；

(9) 《土地开发整理项目规划设计规范》TD-T1012-2000；

(10) 《开发建设项目水土保持技术规范》GB50433-2008；

(11) 《开发建设项目水土流失防治标准》GB50434-2008；

(12) 《水土保持综合治理技术规范》GB/T16453.1-16453.6-1996；

(13) 《矿山生态环境保护与恢复治理技术规范(试行)》(HJ 651—2013)；

(14) 《煤矸石填埋造田技术规程》(DB14/T 1114-2015)。

2.1.4 其他依据

- (1)《晋城市城市总体规划（2008-2020）》；
- (2)《泽州县生态功能区划》；
- (3)《晋城市乡镇集中式饮用水源保护与环境评估技术报告》。

2.2 评价因子

2.2.1 环境影响因素识别

- (1) 本项目的污染环节和生态扰动

本项目利用山西晋煤集团泽州天安海天煤业有限公司及周边矿井和洗煤厂产生的煤矸石进行填沟造地，整治的荒沟位于泽州县川底乡张泗沟村北侧约 240m 处，是一条自然冲沟。本项目的实施可以有效地解决区域内企业的固体废物排放及处置的问题，实现一般固废综合利用，保障企业正常生产的目标，同时对提高区域绿化率和植被量有积极作用。

本项目在建设和运行过程中会产生一定的环境污染和生态扰动，在一定范围内造成负面的环境影响，这是本次评价的重点关注对象。根据工程分析结果，将本项目的主要污染物产生和生态扰动情况列于表 2-1。

表 2-1 本项目主要污染环节与生态扰动

主要产污环节和污染因子			
时段	区域	产污环节	污染因子
建设期	场地范围	平整场地等土石方工程	机械噪声、扬尘等
		使用施工机械	
		坝体、排水系统等建设	建筑垃圾、弃渣
		施工人员活动	生活垃圾、生活污水
填沟作业期	场区	填沟作业过程	扬尘
		流经堆体的雨水径流	煤矸石内有毒有害成分
		场区渗滤液下渗	煤矸石内有毒有害成分
	矸石运输	运输	交通噪声、扬尘
		车辆冲洗	洗车废水：SS、COD、BOD ₅ 、石油类等
主要生态扰动和生态效应			
时段	区域	生态扰动	生态效应
建设期	场区	场地平整，破坏原有地貌、植被	水土流失，生物量减少，景观影响
	道路	路旁设排水沟	减少水土流失
填沟作业期	场区	填沟作业过程	扬尘，景观影响
		土地整理后绿化种植	增加了绿地面积

（2）本项目对环境保护目标的影响

结合当地环境背景状况与项目的主要污染物排放及生态扰动情况，分析项目建设对评价范围内主要环境保护目标的影响。

① 环境空气

项目建设过程对原有地貌植被的破坏，煤矸石的堆填和取土过程，均会产生扬尘；煤矸石的运输过程也会对运矸道路沿线的环境空气质量产生影响。

② 地下水环境

大气降水、上游汇水和喷洒用水等在堆体中蓄积，可能会携带煤矸石中的有毒有害微量元素进入地下水环境，影响到场址范围及周边的地下水环境安全。

③ 地面水环境

运行期（填沟作业期）降雨汇水径流和渗滤液离开场地范围时，可能会携带煤矸石中的有毒有害微量元素对场址下游水体的地面水体环境产生影响。

④ 声环境

项目距最近的声环境敏感点张泗沟村约240m，本项目不会对张泗沟村的声环境造成影响。

⑤ 生态环境

项目的建设会破坏原有的地貌及植被，引起水土流失、生物量减少、景观破坏等，对生态环境产生影响；冲沟被煤矸石堆填至设计标高后进行覆土绿化，会逐步恢复场地范围内的生态和景观功能。

（3）环境影响因素识别

结合本项目实施各阶段的污染物产生和生态扰动及其对场地范围及周边环境保护目标的影响，列出环境影响因素识别矩阵，分析不同时段、不同影响性质和程度的环境影响问题。具体见表 2-2。由表可知，项目施工期对自然环境的不利影响主要为环境空气质量下降，影响程度较小且均为短期影响；对生态环境的影响包括水土流失、植被、土壤、景观等多方面，影响程度较深且多为长期影响。

项目运行期不利影响主要来源于场地平整、运矸、充填、取土及作业人员生活污染源排放过程；有利影响主要来源于洒水以及覆土等过程。其中对自然环境的影响对象主要为环境空气，对生态环境的影响对象主要为植被、土壤与景观。排水系统运行对地下水环境以及土壤有正面影响。

表 2-2 本项目环境影响因素识别

项目阶段	环境影响活动	自然环境					生态环境			
		环境空气	地表水	地下水	声环境	固体废物	水土流失	植被	土壤	景观
施工期	场地修整	-2S				-1S	-2L	-3L		-3L
	坝体、排水系统建设	-1S				-1S	-1S		-2L	-1L
填沟作业期	煤矸石充填	-3L	-1L	-2L					-1L	-1S
	洒水	+3S	-1S	-1S						
	煤矸石运输	-2S			-2S					
	取土、覆土	-2S			-1S		-2S	-3L	-3L	-1S
	排水系统运行		+2L	+2L					+2L	
	系统绿化	+3L	+2L				+3L	+3L	+1L	+3L

注：“+”表示有利影响，“-”表示不利影响，“L”表示长期影响，“S”表示短期影响；“1”表示轻微影响，“2”表示中等影响，“3”表示显著影响。

2.2.2 评价因子筛选

根据对建设项目和周围环境之间相互影响的综合分析结果，结合拟建工程的排污种类、排污强度及对环境影响程度的大小，确定本项目的评价因子。

① 环境空气评价因子筛选

本项目向环境排放的主要大气污染物有 TSP、PM₁₀等，综合考虑环境和工程因素，选择 PM₁₀、PM_{2.5}、SO₂、NO₂、CO 和 O₃为现状评价因子，TSP 为预测因子。

② 地下水环境评价因子筛选

结合本项目污水特征污染物和可能的污染途径，确定地下水现状评价因子为：①检测分析地下水环境中 K⁺、Na⁺、Ca²⁺、Mg²⁺、CO₃²⁻、HCO₃⁻、Cl⁻、SO₄²⁻的浓度。②基本水质因子 pH、氨氮、硝酸盐、亚硝酸盐、挥发性酚类、氰化物、砷、汞、铬(六价)、总硬度、铅、氟、镉、铁、锰、溶解性总固体、耗氧量、总大肠菌群、菌落总数、氯化物、硫酸盐共 21 项。

③ 生态环境评价因子筛选

考虑到项目建设大量取土、开挖等工程特点和区域存在水土流失和植被条件差的生态特征，确定评价的生态因子为水土流失和植被破坏。

④ 声环境评价因子筛选

控制运行期场地边界噪声影响，评价因子确定为等效连续 A 声级。

2.3 评价标准

本项目环境影响评价执行标准如下：

2.3.1 环境质量标准

(1) 环境空气

按照环境空气质量功能区分类，本项目场址处于农村地区，执行《环境空气质量标准》(GB3095-2012)二级标准，具体标准值见表 2-3。

表 2-3 《环境空气质量标准》(GB3095-2012) 单位： $\mu\text{g}/\text{m}^3$ ，CO 为 mg/m^3

项目	TSP	PM _{2.5}	PM ₁₀	SO ₂	NO ₂	O ₃	CO
年平均	200	35	70	60	40	-	-
24 小时平均	300	75	150	150	80	160 (日最大 8h)	4
1 小时平均	-	-	-	500	200	200	10

(2) 地表水

本项目所在区域属黄河流域沁河水系，距离最近的河流为西侧约 3.3km 的长河，长河于李寨乡西龙村注入沁河。根据《山西省地表水水环境功能区划》(DB14/67—2014)，长河水质指标执行《地表水环境质量标准》(GB3838-2002)中的 III 类标准。标准值见表 2-4。

表 2-4 地表水环境质量标准 单位：pH 无量纲，其余为 mg/L

污染物	pH	COD	BOD ₅	氨氮	氟化物	硫化物	砷	汞	六价铬
浓度值	6~9	20	4	1.0	1.0	0.2	0.05	0.0001	0.05

(3) 地下水

本项目场址所处区域地下水主要适用于生活饮用水及工农业用水，属 III 类功能区，执行 GB/T14848-2017《地下水质量标准》III 类标准，见表 2-5。

表 2-5 地下水质量标准

污染物	pH	总硬度	溶解性总固体	挥发酚	耗氧量	亚硝酸盐氮
标准值	6.5-8.5	≤450	≤1000	≤0.002	≤3.0	≤1.00
污染物	氨氮	六价铬	氰化物	砷	汞	氟化物
标准值	≤0.50	≤0.05	≤0.05	≤0.01	≤0.001	≤1.0
污染物	氯化物	硝酸盐氮	镉	铅	铁	锰
标准值	≤250	≤20	≤0.005	≤0.01	≤0.3	≤0.1
污染物	铜	锌	硫酸盐	菌落总数	总大肠菌群	钠
标准值	≤1.0	≤1.0	≤250	≤100	≤3.0	≤200

注：pH 无量纲，细菌总数单位为 CFU/mL，总大肠菌群单位为 MPN/100mL，其余为 mg/L

(4) 声环境

场址地处农村地区，场址周边村庄声环境执行《声环境质量标准》(GB3096-2008)中1类标准，即昼间 55dB (A)，夜间 45dB (A)。

(5) 土壤环境

本项目土地整理完成后用于绿化种植，土壤质量参照执行《土壤环境质量标准 农用地土壤污染风险管控标准（试行）》(GB15618-2018)中其他用地类型，标准值见表 2-6。

表 2-6 土壤环境质量标准（三级）

单位：mg/kg

项目	土壤 pH 值	镉	汞	砷	铅	铬	铜	镍	锌
标准值	pH≤6.5	0.3	1.3	40	70	150	50	60	200
	5.5<pH≤6.5	0.3	1.8	40	90	150	50	70	200
	6.5<pH≤7.5	0.3	2.4	30	120	200	100	100	250
	pH>7.5	0.6	3.4	25	170	250	100	190	300

2.3.2 污染物排放标准

(1) 废气

本项目扬尘排放执行《大气污染物综合排放标准》GB16297-1996 中新污染源颗粒物无组织排放监控浓度限值 1.0mg/m³，监测点为周界外浓度最高点。

(2) 场界噪声

本项目施工期场界施工噪声排放参照执行《建筑施工场界环境噪声排放标准》(GB12523-2011)，标准值为：昼间 70dB (A)，夜间 55dB (A)。

运行期噪声排放执行《工业企业厂界环境噪声排放标准》(GB12348-2008)中的 1 类标准，即昼间 55dB (A)，夜间 45dB (A)。

(3) 固体废物

本项目煤矸石填沟造地参照执行《一般工业固体废物贮存、处置场污染控制标准》(GB18599-2001)及其修改单要求。

2.4 评价工作等级和评价范围

2.4.1 评价工作等级

根据相关技术导则要求，结合该项目施工期和运行期具体排污特点及所在区域的环境特征，确定各环境要素环境影响评价等级如下：

(1) 大气环境影响评价等级

本项目施工期和填沟作业期主要大气污染为扬尘，主要污染物为 TSP，属无组织

排放。估算模式计算结果，填沟作业扬尘 TSP 预测最大落地浓度均为 $81.254 \mu\text{g}/\text{m}^3$ ，最大浓度占标率为 9.03%，最大浓度出现距离为 17m。根据 HJ2.2-2018《环境影响评价技术导则 大气环境》中评价等级的分级判据，本项目大气评价工作等级为二级。

(2) 地表水环境影响评价等级

根据《环境影响评价技术导则-地表水环境》(HJ2.3-2018)，地表水环境影响评价等级划分主要依据项目影响类型、排放方式、排放量或影响情况、受纳水体环境质量现状、水环境保护目标等综合确定。本项目不产生废水，雨季场地周围客水通过涵洞、截洪沟、导流渠收集至收集池内，直排或者用于抑尘。根据《环境影响评价技术导则 地表水环境》(HJ2.3-2018)，本项目评价等级参照三级 B。

(3) 地下水环境影响评价等级

建设项目类别：根据《环境影响评价技术导则-地下水环境》(HJ610-2016)，本项目地下水评价等级可参照工业固体废物集中处置项目，I 类固废项目地下水环境影响评价行业分类为 III 类。

项目不在集中式饮用水水源（包括已建成的在用、备用、应急水源，在建和规划的饮用水水源）准保护区；不在国家或地方政府设定的与地下水环境相关的其它保护区，如热水、矿泉水、温泉等特殊地下水资源保护区。不在集中式饮用水水源（包括已建成的在用、备用、应急水源，在建和规划的饮用水水源）准保护区以外的补给径流区；不在未划定准保护区的集中水式饮用水水源保护区以外的补给径流区；不在特殊地下水资源（如矿泉水、温泉等）保护区以外的分布区。

本项目不在上述地下水环境敏感区内，项目周边村庄均已实现集中供水，距离下游川底乡乡镇集中式饮用水水源地保护区边界约 3.97km，项目地下水环境敏感程度分级为不敏感。

根据《环境影响评价技术导则-地下水环境》(HJ610-2016)中关于地下水环境影响评价工作等级划分的要求，确定本项目地下水评价等级为三级。

(4) 声环境

根据《环境影响评价技术导则-声环境》(HJ2.4-2009)，建设项目所处的声环境功能区为 GB3096 规定的 1 类、2 类地区，或建设项目建设前后评价范围内敏感目标噪声级增高量达 $3\sim 5\text{dB}(\text{A})$ [含 $5\text{dB}(\text{A})$]，或受噪声影响人口数量增加较多时，按二级评价。本项目所在地为乡村区域，根据《声环境质量标准》(GB3098-2008)，村庄原则

上执行 1 类声环境功能区要求，因此本项目声环境评价等级确定为二级。

(5) 生态环境

根据《环境影响评价技术导则-生态影响》(HJ19-2011)，生态环境影响评价工作分级依据为项目影响区域的生态敏感性和工程占地范围。本项目占地范围及影响区域属一般区域，不涉及 HJ19-2011 中规定的特殊与重要生态敏感区，工程占地面积 0.0713km^2 ($<2\text{km}^2$)，因此生态影响评价等级确定为三级。

2.4.2 评价范围

(1) 环境空气评价范围

根据 HJ2.2-2018 确定评价范围为以场区为中心，边长为 5km 的矩形区域。

(2) 地下水评价范围

根据《环境影响评价技术导则—地下水环境》(HJ610-2016)，确定地下水评价范围为 6km^2 ，评价区浅层水总体上向下游长河径流、汇集，而后沿长河向下游运移。地下水评价范围见图 2-1。

(3) 生态环境评价范围

根据《环境影响评价技术导则 生态影响》(HJ19-2011)，生态评价范围应能够充分体现生态完整性，涵盖评价项目全部活动的直接影响区域和间接影响区域。

根据拟建项目对环境影响的特点，评价范围为：生态评价范围以项目所在冲沟为主，适当关注场地建设和使用活动扰动影响较大的近距离区域。评价范围为项目用地界外 300m 范围。

(4) 声环境评价范围

场区边界及运输线路向外 200m 以内的噪声影响。

2.5 相关规划及环境功能区划

(1) 环境空气

项目所在区域处于农村地区，为环境空气质量功能二类区。

(2) 地表水环境

本项目所在区域属黄河流域沁河水系，距离最近的河流为西侧约 3.3km 的长河，长河于李寨乡西龙村注入沁河。根据《山西省地表水水环境功能区划》(DB14/67—2014)，长河水质指标执行《地表水环境质量标准》(GB3838-2002) 中的 III 类标准。

(3) 地下水环境

项目位于延河泉域范围内，但不在泉域重点保护区内，区域地下水主要适用于生活饮用水及工农业用水，属于地下水III类区。

(4) 声环境

拟建项目处于农村地区，属1类声环境功能区。

(5) 生态环境

根据《泽州县生态功能区划》，项目区属于“IC 长河流域东南部中起伏侵蚀中山水源涵养生态功能类单元”，本区最主要的生态系统为农田生态系统和林地生态系统。主要的生态服务功能是水源涵养。

(6) 城市规划

晋城市城市总体规划见图2-2。本项目占地行政区划隶属晋城市泽州县川底乡，占地不在中心城区规划范围内，项目不违背规划要求。

2.6 主要环境保护目标

项目所在地为农村地区，区域环境敏感因素制约性不大。根据本项目所在地的环境功能区划，并结合项目排污特点和对环境扰动的特征，确定项目的主要环境保护目标为近距离范围内环境空气、地表水环境、地下水环境、声环境和农业生态环境等。

本项目的主要环境保护对象和环境目标见表2-7和图2-3。

表2-7 本项目主要环境保护目标

环境要素	名称	坐标		保护对象	保护内容	环境功能区	相对场址方位	相对场界距离m
		X	Y					
大气环境	张泗沟村	112° 43' 13.44"	35° 31' 20.64"	居住区	环境空气质量	《环境空气质量标准》(GB3095-2012)，二类区	S	240
	西庄	112° 42' 49.7"	35° 31' 23.4"				SW	520
	史庄	112° 42' 50.46"	35° 31' 19.4"				SW	640
	崔沟	112° 43' 26.32"	35° 30' 46.82"				S	1170
	柏杨沟	112° 43' 51.8"	35° 30' 56.1"				SSW	1375
	张沟	112° 44' 27.97"	35° 30' 54.08"				SE	1990
	南庄	112° 44' 2.7"	35° 31' 46.6"				E	940
	刘河村	112° 44' 50.9"	35° 32' 31.49"				NE	2710
	北村	112° 43' 6.87"	35° 32' 32.82"				N	1390
	岭南村	112° 44' 12.65"	35° 32' 52.04"				NE	2450
	小南村	112° 42' 16.5"	35° 32' 26.9"				NW	1760
	下窑头村	112° 4' 41.4"	35° 32' 5.17"				NNW	2050
	七千村	112° 42' 17.6"	35° 33' 14.54"				NW	3080
	董山村	112° 41' 50.2"	35° 30' 47.7"				SW	2280
西张村	112° 42' 3.65"	35° 30' 23.74"	SW	2700				

环境要素	名称	坐标		保护对象	保护内容	环境功能区	相对场址方位	相对场界距离m
		X	Y					
地表水环境	项目西侧距长河约 3.3km。项目不排水，不涉及 HJ2.3 中规定的水源保护区、饮用水取水口，涉水的各种保护区等水环境保护目标					《地表水环境质量标准》(GB3838-2002) III类标准	W	3300
地下水环境	周围松散岩类孔隙水和碳酸盐岩含水层组；评价范围内的村庄饮用水井					《地下水质量标准》(GB/T14848-2017) III类标准		
声环境	场址 200m 范围内无声环境敏感目标，关注运输沿线村庄					《声环境质量标准》(GB3096-2008) 中 1 类标准		
生态环境	评价范围内的农田和植被					长河流域东南部中起伏侵蚀中山水源涵养生态功能		

3 建设项目工程分析

3.1 建设项目概况

3.1.1 项目名称、建设单位、性质及建设地点

项目名称：山西绿洁环保有限公司固体废弃物综合利用土地整治项目

建设单位：山西绿洁环保有限公司

建设性质：新建

建设地点：位于泽州县川底乡张泗沟村北侧约 240m 处荒沟内。

3.1.2 项目建设内容及规模

本项目为煤矸石综合利用及土地整治项目，利用山西晋煤集团泽州天安海天煤业有限公司及周边矿井和选煤厂产生的煤矸石进行填沟造地，填沟结束覆土绿化。

项目建设内容包括拦矸坝、排水系统（截洪沟、排水涵、马道排水沟、收集池）等，荒沟总库容 101.08 万 m³，通过煤矸石填沟造地的方式可以综合利用煤矸石约 117.03 万吨，造地所需时间约 3 年。项目区总占地 7.13ha，通过填沟造地可形成复垦用地 3.24 公顷。

项目组成情况见表 3-1。

表 3-1 工程组成一览表

项目名称		建设内容	备注
主体工程	清表、夯实工程	对整治场地底部进行平整，然后铺设一层 20cm 厚经碾压密实的黄土层，压实度 $\geq 93\%$ ，碾压夯实后，形成天然防渗层	新建
	拦矸坝	在整治场地下游采用石砌挡墙对矸石堆进行拦挡，挡墙总长为 64m，墙高 5.0m，墙顶高程为 880m，墙顶宽为 2.0m，拦矸坝外侧坡度 1:0.25，墙面垂直，墙趾宽 0.8m，高 1.0m，基础埋深 3m，墙体每隔 10m 设一段 0.2m 的伸缩缝，缝内填胶泥稻草。墙体采用 M10 水泥砂浆砌石砌筑，M10 水泥砂浆勾缝，基础材料为 C30 钢筋混凝土，墙体容重 22.5kg/m ³ 。	
	涵管入水口挡墙	上游涵管入水口两侧设置挡墙，挡墙净高 2.5m，沿涵管中心线延伸 5.0m，与涵管入口中心线呈 30° 角，挡墙采用 M10 水泥浆毛石砌筑，涵管入口设置铁篦子防止涵洞堵塞	
	盲沟	在整治场地底部修建盲沟，长 211m，用于排出矸石内的渗水	
	地表水导排系统		
	截洪沟	周边截洪沟布置于场地周边，防止周边山体的汇水流入沟场，保证沟场不受雨水威胁。经类比汇水面积大于本场地的项目，本项目截洪沟尺寸为底宽 1.0m，深 0.8m，壁厚 0.5m，C15 砼垫层厚 0.1m，截洪沟修筑长度为 1240m。采用人工砌筑，浆砌石矩形断面	
	排洪涵	处置场场底设置钢筋混凝土涵洞 1 座，长度 327m，坝址以上洪水在库内调峰后经涵洞排至场地下游，经收集池消力后排出场外。采用钢筋混凝土拱涵，拱圈半径 0.7m，总高 1.7m，宽 1.4m。	
	收集池	在挡墙下游设置收集池，收集盲沟排出的矸石内渗水。收集池采用	

		矩形水平明渠形式，尺寸采用 5.0m×5.0m×2.0m，底板厚 0.3m，边墙顶宽 0.5m，边墙底宽 1.3m。	
	马道排水沟	为避免洪水对堆矸坡面造成冲刷，在马道内侧设排水沟，并与两侧山体衔接处纵向截洪沟相接。马道排水沟采用浆砌石梯形断面，上宽 0.8m，下宽 0.4m，深 0.4m，壁厚 0.4m，C15 砼垫层厚 0.1m，马道排水沟修筑长度为 3140m。	
	淋滤水	石砌泄水孔	为了排出矸石处置场场内的部分渗水，在挡墙上设置多处 10cm×10cm 的排水孔，并在上游坝面上设置反滤体粗砂与碎石，厚 30cm。
	覆土绿化工程	待场地填满后，为防止天然降水渗入处置场后渗出液污染地表水以及对场地表面的侵蚀，填埋的堆场顶部应覆盖一层防渗层，首先覆盖一层 0.15m 厚、渗透率 $\leq 10^{-7}$ cm/s 的土壤，其上再覆盖 0.45m 厚的天然土壤，然后再铺设工前采集的熟土壤 0.50m 作为耕种层。 在本处置场顶层植树或种植经济林或交于当地农民耕种。考虑到新土壤肥力不足，应先种植草和灌木植物，或固氮类农作物、如豆类、薯类等，随着土层肥力提高，然后改种乔木树种或其他农作物。一般选择抗旱、耐盐碱、耐瘠薄、喜弱酸的植物。	
辅助工程	运输线路	本项目运矸道路为海天煤矿及周边煤矿沿乡村道路至转陵沁线在下窑头村北转乡村道路，在西村西侧自垃圾场专用道路进入本项目场地，运矸长度约为 11.5km，无需新建道路。 场内道路主要担负矸石及必须用品的运输任务。场内道路路面宽 5.0m，路基宽 6.5m，路面结构采用砂石路面。	新建
	施工布置	施工期场地内不施施工营地，其它施工设施、设备均布置在沟场内。	--
	堆土场	项目不单设取土场，沟底区域无岩层出露，在项目建设过程中将表层土剥离作为覆土使用，同时可增加库容。剥离土层厚度暂估 4m，预计挖土方量约 27.7 万方。能够满足项目覆盖土需求。 项目设置堆土场一处，位于项目南侧平地，堆土高度约 5m，占地面积约 1.5 公顷，堆土量约 7.5 万 m ³ ，用于顶部耕作土堆放，待堆土场使用结束后进行恢复治理，平整后恢复植被。中间覆土在场内堆放，先将拦矸坝高程内的土方取出堆放在库内，待填至拦矸坝高程后取库内后部的土方，堆放在已填矸石平台上	--
公用工程	供水	主要用于填沟洒水抑尘，取自本项目收集池内收集的雨水，不足的自下游下窑头村的水井中取水，由洒水车拉水至场区，场区设 50m ³ 蓄水池	--
	供电	施工期各工程建设用电，接自就近变电站	
	场内无管理办公设施，无需供热、供气等工程。		
环保工程	扬尘	配 1 台洒水车，在填沟作业、取土时同步洒水抑尘，分层堆填，覆土压实。用水来自收集池内收集雨水，不足的从下游下窑头村水井拉运	新建
	噪声治理	山体隔声，距离衰减。	
		运输过程途径村庄减速慢行，禁止鸣笛，不得夜间运输。	
	固废治理	主要是覆土产生的少量弃渣，均在场内回填。	
	废水处理	项目本身不产生废水，上游汇水区域的雨水通过涵洞收集至收集池，用于填沟过程抑尘；导流渠、截水沟收集雨水汇入收集池用于抑尘；多余排入下游冲沟。	
生态治理	填沟造地完成，进行绿化，种植火炬、紫穗槐及披碱草，乔木、灌木、草皮结合，对荒沟进行绿化。	新建	

3.1.3 项目实施进度计划

项目建设周期 6 个月，项目填沟造地约需 3 年。

3.1.4 工程投资及资金来源

项目总投资 800 万元，由建设单位自筹。

3.1.5 劳动定员与工作制度

本项目建成后全年工作天数 330 天，实行 8 小时工作制。项目施工期劳动定员 20 人，运行期劳动定员为 20 人，其中 1 人为管理人员，全部来自周边村庄，服务于本荒沟造地项目，场地不设办公生活区。

3.1.6 总图布置

项目区属黄土丘陵沟壑区，本项目所在的荒沟为呈东西走向，地形起伏较大，沟长约 1500m，平均深度约 50m，切割强烈，呈倒梯型构造。项目总占地面积 7.13hm²。在西北侧地势低处设置 5m 高石砌挡墙，墙顶高程为 880m，长度为 64m。环场区设置排水边沟，场区底部设置排洪涵和盲沟，防止周边山体的汇水流入沟场，保证沟场不受雨水威胁，并且可排出矸石内渗水。在石砌挡墙外侧设置一座收集池，盲沟的出水进入收集池。

为避免洪水对堆矸坡面造成冲刷，在马道内侧设排水沟，并与两侧山体衔接处纵向截洪沟相接。马道排水沟采用浆砌石梯形断面，马道排水沟修筑长度为 3140m。为了排出矸石处置场场内的部分渗水，在挡墙上设置多处 10cm×10cm 的排水孔，并在上游坝面上设置反滤体粗砂与碎石，均为 20cm。

本项目运矸道路为海天煤矿及周边煤矿沿乡村道路至转陵沁线在下窑头村北转乡村道路，在西村西侧自垃圾场专用道路进入本项目场地，运矸长度约为 11.5km，无需新建道路。煤矸石采用汽车运输，通过自卸汽车将煤矸石运送到场区。

场内道路主要担负矸石及必须用品的运输任务。场内道路路面宽 5.0m，路基宽 6.5m，路面结构采用砂石路面。

在本处置场顶层植树或种植经济林或交于当地农民耕种。考虑到新土壤肥力不足，应先种植草和灌木植物，或固氮类农作物、如豆类、薯类等，随着土层肥力提高，然后改种乔木树种或其他农作物。一般选择抗旱、耐盐碱、耐瘠薄、喜弱酸的植物。种植火炬、紫穗槐及披碱草，乔木、灌木、草皮结合，对荒沟进行绿化。

设计矸石最大堆高为 36m，本工程荒沟总库容 101.08 万 m³，通过煤矸石填沟造地的方式可以综合利用煤矸石约 117.03 万吨，造地所需时间约 3 年。

项目总平面布置图详见图 3-1。

3.1.7 主要技术经济指标

本项目主要技术经济指标见表 3-2。

表 3-2 主要技术经济指标一览表

名称	单位	数值	备注
一、项目概况			
1. 占地面积	hm ²	7.13	
2. 库容	万 m ³	101.08	需矸石量 117.03 万 t
3. 项目性质		新建	
4. 运行期	年	3	
二、建设内容			
1. 土地平整工程			
拦矸坝	座	1	高 5m
填沟造地	hm ²	3.24	
2. 排水工程			
涵管	m	327	
排水边沟	m	1240	
马道排水沟	m	3140	
三、项目投资	万元	800	自筹

3.2 煤矸石成分及淋溶试验分析

3.2.1 煤矸石来源

本综合利用场地入场的固废主要为山西晋煤集团泽州天安海天煤业有限公司及周边矿井和选煤厂产生的煤矸石。山西晋煤集团泽州天安海天煤业有限公司位于泽州县川底乡郭庄村，矿井现开采 3 号煤层，生产规模为 60 万 t/a。周边煤矿还有山西泽州天泰坤达煤业有限公司（川底乡天户村，90 万 t/a），山西晋煤集团泽州天安岳圣山煤业有限公司（川底乡东烟村，45 万吨/年）。山西晋煤集团泽州天安苇町煤业有限公司（周村镇苇町村，60 万吨/年）；山西煤炭运销集团华阳煤业有限公司（周村镇河村村，60 万吨/年）；晋城无烟煤矿业集团有限责任公司寺河矿二号井（川底乡和村西北部，300 万吨/年）。泽州天安海天煤业公司及周边近距离范围的矿井生产能力为 615 万 t/a，煤矸石产生量按 15%，共产生煤矸石为 92.25 万 t/a。本项目总需矸石量为 117.03 万 t，整治工程年限按 3 年，每年需矸石量为 39.01 万 t，煤矸石能够满足本项目需求。

3.2.2 煤矸石成分

煤矸石是煤层中及其周围渗有可燃物质的岩石，是煤矿开采过程中掘弃的废料。

煤矸石是多种矿岩组成的混合物，属沉积岩。主要岩石种类有粘土岩类、砂岩类、碳酸盐类和铝质岩类。粘土岩中主要矿物组分为粘土矿物，其次为石英、长石云母和黄铁矿、碳酸盐等自生矿物，此外还含有植物化石、有机质、碳质等；砂岩类矿物多为石英、长石、云母、植物化石和菱铁矿结核等；碳酸盐类的矿物组成为方解石、白云石、菱铁矿，并混有较多的粘土矿物、陆源碎屑矿物、有机物、黄铁矿等；铝质岩类均含有高铝矿物：三水铝矿、一水软铝石、一水硬铝石，此外还常常含有石英、玉髓、褐铁矿白云母、方解石等。

本项目采用的煤矸石成分及淋溶试验结果根据山西泽州天泰和瑞煤业有限公司3#煤矸石化学成份分析和淋溶试验结果。因天泰和瑞煤业与天安海天煤业同在泽州县西北部，同属沁水煤田，且开采煤层均为山西组3#煤，煤质基本一致。故利用天泰和瑞煤业的矸石资料进行分析具有一定的代表性。矸石成份分析见表3-3。

表 3-3 参照和瑞矿 3#煤矸石成分分析表

项目 种类	SiO ₂ %	Al ₂ O ₃ %	Fe ₂ O ₃ %	CaO %	MgO %	Na ₂ O %	K ₂ O %	S %	烧失量 %
3#煤矸石	41.90	31.54	1.22	0.34	0.5	0.35	0.84	0.08	20.90

3.2.3 淋溶试验分析

浸出毒性鉴别参照天泰和瑞煤业3#煤矸石淋溶试验结果，见表3-4。

表 3-4 3#矸石浸出液分析与标准对比表

序号	项目	样品浸出浓度 (mg/L)	《危险废物鉴别标准》 (GB5085.3-2007)	《污水综合排放标准》 (GB8978-1996)
1	pH	8.23	/	6~9
2	Cu	0.05	100	0.5
3	Zn	0.089	100	2.0
4	As	<0.1	5	0.5
5	Pb	<0.05	5	1.0
6	Cd	<0.003	1	0.1
7	总铬	<0.01	15	1.5
8	F ⁻	0.54	100	10
9	Ni	0.035	5	1.0
10	Hg	<0.0001	0.1	0.05
11	Be	<0.005	0.02	0.005
12	Ba	0.075	100	/
13	CN ⁻	<0.25	5	0.5

通过对比煤矸石浸出毒性标准可知，煤矸石浸出液检出项目浓度值均远低于《危险废物鉴别标准-腐蚀性鉴别》(GB5085.1-2007)和《危险废物鉴别标准-浸出毒性鉴别》(GB5085.3-2007)中的浓度值，表明煤矸石是无浸出毒性的固体废物，属于一般工业固体废物。

根据《一般工业固废堆存、处置场污染控制标准》(GB18599-2001)，固体废物浸出液中任何一种或一种以上危害成分的浓度超过《污水综合排放标准》(GB8978-1996)中的浓度值或者 pH 值在 6-9 范围之外，则该废物是 II 类工业固废，若所有污染物浓度小于标准中的浓度限值且 pH 值在 6-9 之间，则该废物为 I 类工业固废。

根据以上淋溶试验数据可知，所有污染物浓度均小于标准中的浓度限值且 pH 值在 6-9 之间，因此，确定本项目拟利用的煤矸石为一般工业固体废物中的第 I 类固废。

3.3 工艺分析

本项目工业固废综合利用及土地整治(填沟造地)工艺流程简单，主要包括基础处理、矸石填充及覆土三个阶段。由于矸石填充期较长，本项目矸石填充期环境影响按运行期进行论述。

(1) 基础处理(施工期)

本项目为填沟造地项目，基础处理包括坑底和边坡整平、截洪沟工程和拦矸坝等。具体做法为：在下游修建拦矸坝，与三面山谷合围形成库区，在三面边坡上修建截洪沟，严格控制地表水的进入。

(2) 矸石填充(运行期)

矸石填充作业包括卸料、推铺、压实、降尘等。运输车辆将煤矸石运输进入本场，进入场内填充区。运输车填沟作业时需在现场人员的指挥下运送到指定位置，有组织倾倒，倾倒后每 1m 用堆土机摊平，然后压实，避免沉陷，参照《矿山生态环境保护与恢复治理技术规范》(试行)HJ651-2013，每堆高 2m 覆盖一层 50cm 厚的粘土压实，然后再按照作业工序依次堆填第二层、第三层等，层层有序堆放，层与层之间为阶梯状，待边坡稳定后进行临时覆土，及时栽种草植，进行绿化。当最终堆填至设计高程后，进行统一土地整理。当矸石堆放至拦矸坝坝顶后，先留设一个 5m 宽的平台，然后再以 1:2 的坡度堆放矸石，之后矸石堆放每升高 3-4m 设一个不小于 5m 宽的平台。

在整个填沟造地过程中必须随时进行场区道路的清扫及场区的洒水工作，使填沟作业正常运行，同时各项指标应达到填沟造地的要求。矸石从卸车平台倾卸后由推土

机向下推，其推距控制在 20m 以内，并将矸石层分层摊铺，铺匀后用压实机进行 4-6 次压实。在每日填沟作业结束时在作业面撒水降尘。在雨季作业时，作业车不能进入填沟作业面时，可采用钢板铺设路面卸车；冬季为防止车辆打滑，须在道路上设置防滑条或防滑链。

场区设截洪沟，填沟作业单元控制在 20×20m，做到每日覆盖，不留矸石裸露面。在雨季时停止作业，上层覆盖黄土，做好雨水的导排，禁止雨水直接冲刷废渣堆体。

在整个作业过程中必须随时进行场区道路的清扫及场区的洒水等工作，使作业正常运行。为实现雨污分流，在每个大的区域进行小的作业单元划分，作业单元按照实际地形进行。经验证明，一般雨天不影响矸石的正常碾压，但要酌情优先填充含水量低的固废。对于雨后径流形成的冲蚀面需及时碾压堆筑，对于表面上的积水需及时疏导，以免影响矸石堆筑施工。冬季结冰季节，矸石运输及填充过程宜快，以防止矸石在碾压前冻结而影响碾压质量；卸车后应及时清理车厢的残留固废。固废摊铺过程中，若面层颗粒出现结冰现象，应增加碾压遍数，保证压实质量。冬季集中在较小的工作面，连续铺压是减轻冻害的有效措施。

工艺流程如图 3-2 所示：

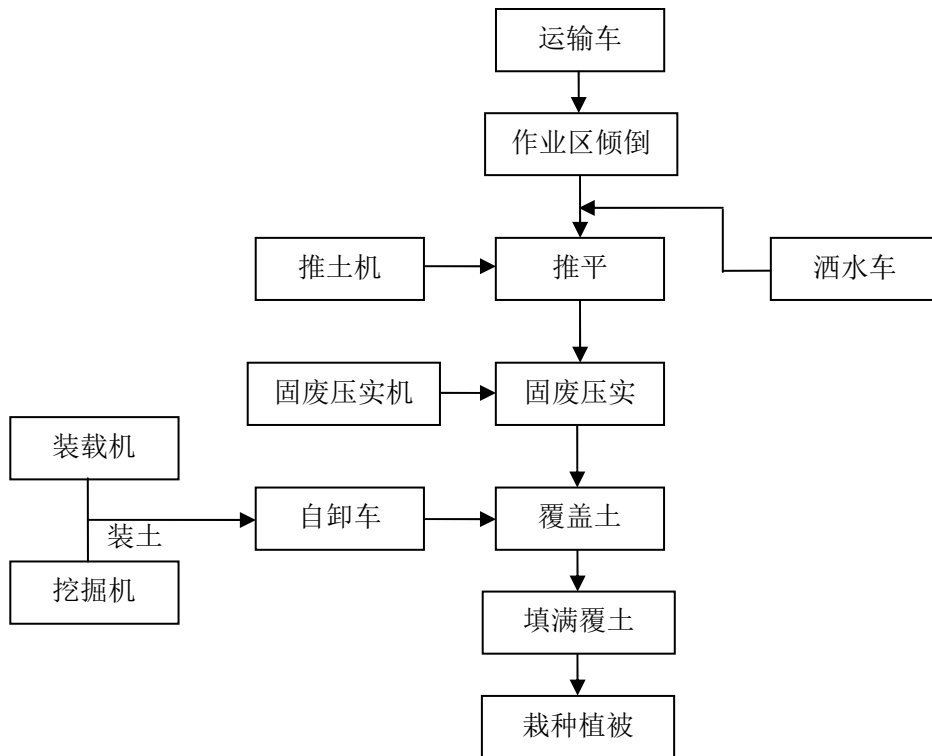


图 3-2 工艺流程图

项目堆体断面图见图 3-3。

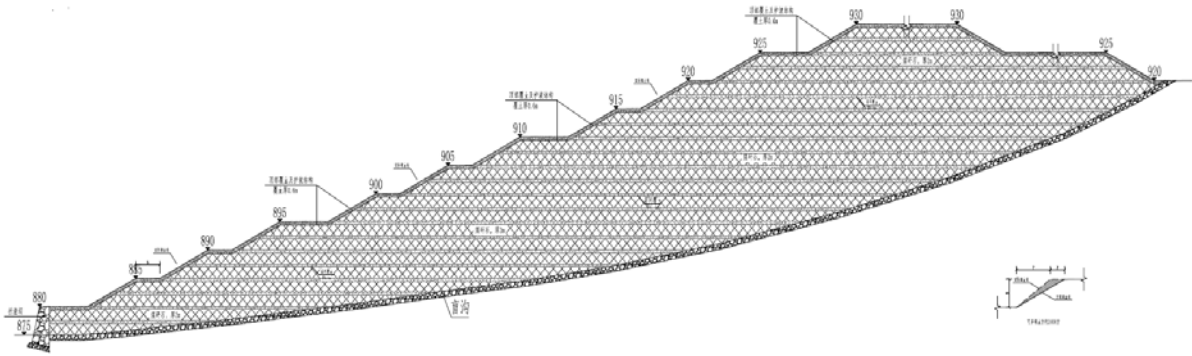


图 3-3 堆体断面图

(3) 覆土（复垦期）

待场地填满后，为防止天然降水渗入处置场后渗出液污染地表水以及对场地表面的侵蚀，填埋的堆场顶部应覆盖一层防渗层，首先覆盖一层 0.15m 厚、渗透率 $\leq 10^{-7}$ cm/s 的土壤，其上再覆盖 0.45m 厚的天然土壤，然后再铺设工前采集的熟土壤 0.50m 作为耕种层。覆土所需土壤均取自本项目场地内。

参照《土地复垦技术标准（试行）》中充填沉陷场地复垦工程中的要求，采用矿山废弃物充填(包括废渣、尾矿、炉渣、粉煤灰等充填)：用矿山废弃物充填时，应参照国家有关环境标准，进行卫生安全土地填筑处置，充填后场地稳定；有防止填充物中有害成分污染地下水和土壤的防治措施。视其填充物性质、种类，除采取压实等加固措施外，应作不同程度防渗、防污染处置，必要时，设衬垫隔离层。

本项目采用煤矸石充填，设置有压实设备，参照《一般工业固体废物贮存、处置场污染控制标准》(GB18599-2001)要求，采用 I 类固废无需设置防渗系统，项目建设能够满足《土地复垦技术标准（试行）》要求。

3.4 工程建设内容

工程主要建设内容包括拦矸挡墙、排水系统（截洪沟、排水涵洞、马道排水沟、收集池）、道路及覆土绿化等工程。

3.4.1 场地平整工程

本项目区属丘陵沟壑区，本项目所在的荒沟为呈东西走向，地形起伏较大，沟长约 1500m，平均深度约 50m，切割强烈，呈倒梯型构造。

(1) 场地整治

场地整治时应该：清除表层耕植土、腐殖土、有机土等，并将其置于场地南侧堆土场供后期绿化覆土使用；确保所有的裂缝和坑洞被堵塞；配合场底雨水收集系统的布设，形成一定的排水坡度；需要挖除腐殖土、淤泥等软土，回填土方应按有关规定分层回填夯实。

最终形成的基础构建面应该达到下列要求：平整、坚实、无裂缝、无松土；基地表面无积水及其它任何有害的杂物；坡面稳定，过渡平缓。

(2) 场底基础处理

施工时对库底进行修整，首先对整治场地底部进行平整，清理出 0.5m 厚表层土作为后期终场覆盖层的耕植土层。然后铺设一层 20cm 厚经碾压密实的黄土层，压实度 $\geq 93\%$ ，碾压夯实后，形成天然防渗层，使整治场地达到良好的防渗效果。

(3) 边坡基础处理

施工时需对两侧边坡进行修整，两侧边坡坡度应平缓，施工时边坡树木应移栽别处，如需回填土时应部分超填，回填土应分层碾压密实，压实度 $\geq 90\%$ ，待回填压实后再进行削坡。

3.4.2 拦矸坝

根据工程需要，本场地需设拦矸坝 1 座。拦矸坝作用为拦挡矸石，形成有效的初始库容，便于填沟作业操作。

在整治场地下游采用石砌挡墙对矸石堆进行拦挡，挡墙总长为 64m，墙高 5.0m，墙顶高程为 880m，墙顶宽为 2.0m，拦矸坝外侧坡度 1:0.25，墙面垂直，墙趾及墙踵均宽 0.8m，高 1.0m，基础埋深 3m，墙体每隔 10m 设一段 0.2m 的伸缩缝，缝内填胶泥稻草。墙体采用 M10 水泥砂浆砌石砌筑，M10 水泥砂浆勾缝，基础材料为 C30 钢筋混凝土，墙体容重 $22.5\text{kg}/\text{m}^3$ 。

拦矸坝断面示意图见图 3-4。

为了排出矸石处置场场内的部分渗水，在挡墙上设置多处 $10\text{cm}\times 10\text{cm}$ 的排水孔，并在上游坝面上设置反滤体粗砂与碎石，厚 30cm。

本工程拦矸坝的作用只要是为了取得初始库容，阻拦煤矸石外溢、稳固矸石堆体、有序引排渗滤液。

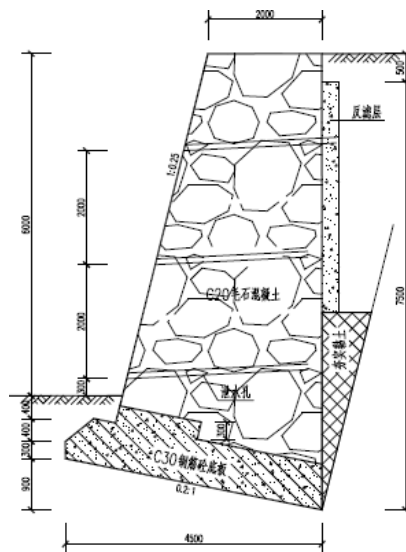


图 3-4 拦矸坝断面图

3.4.3 地表水导排系统

由于项目场地在构建时会有大量的土方工程，基本上完全破坏了构建区域的原有地面，在降雨季节，大量的降水冲刷边坡及沟底，极易造成水土流失及破坏构建，因此，必须建设完整的地表水排水系统，将场区范围内的雨水排出场外。

地表水排放系统主要包括截洪沟、排洪涵、马道排水沟等设施。

(1) 雨污分流工程措施

由于填沟库区面积较大，为尽可能减少流进填埋库区的雨水量，从而达到渗滤液的减量化，需做好雨污分流，采取主要措施有：

在设计中考虑竖向做雨污分流，场区周围的雨水直接进入排水沟，从而减少了渗滤液的产生量。

整个填沟作业分区进行，通过合理安排填埋作业次序并及时做好中间覆盖和终场覆盖，减少雨水转化为渗滤液的量。

填沟作业中，当日矸石当日覆土，不能及时覆土的作业面，采用 0.5mm 厚的土工膜，临时覆盖以减小雨水的入渗。

填沟作业结束后，进行终场覆盖，顶面设置为斜坡式，坡度不小于 5%，以增大径流系数，在矸石平台上设置表面排水沟；同时，场地内种植绿化，以减少雨水转化为渗滤液的量。

(2) 截洪沟

本工程在填埋库区四周设置永久性排水沟。截洪沟按清水渠道设计，流量小，纵

坡大，运行中不致于淤积，为防冲以护砌加以保护。

截洪沟平面布置的走向：原则上以填埋堆体的边界走向为走向。截洪沟转弯处，其中心线的弯曲半径一般不宜小于设计水面宽度的 5 倍。

经对照地形图并进行现场勘查场地地形，本场地上游及四周汇水面积较小，经类比汇水面积大于本场地的项目，本项目截洪渠尺寸为底宽 1.0m，深 0.8m，壁厚 0.5m，C15 砼垫层厚 0.1m，截洪沟修筑长度为 1240m。采用人工砌筑，浆砌石矩形断面，可满足洪水流量的要求。

（3）排洪涵设计

坝址以上洪水经涵管排至场地下游，经收集池消力后排出场外。

为防止上游来水对本场地造成影响，经类比上游汇水面积大于本场地的项目，处置场场底设置钢筋混凝土涵洞 1 座，长度 327m，坝址以上洪水在库内调峰后经涵洞排至场地下游，经收集池消力后排出场外。采用钢筋混凝土拱涵，拱圈半径 0.7m，总高 1.7m，宽 1.4m。

（4）马道排水沟

作业期，为避免洪水对堆矸坡面造成冲刷，在马道内侧设排水沟，并与两侧山体衔接处纵向截洪沟相接。

马道排水沟计算参照截洪沟的计算方法，按明渠均匀流公式计算断面尺寸。

马道排水沟采用浆砌石梯形断面，上宽 0.8m，下宽 0.4m，深 0.4m，壁厚 0.4m，C15 砼垫层厚 0.1m，马道排水沟修筑长度为 3140m。

（5）收集池

在挡墙下游设置收集池，收集盲沟排出的矸石内渗水。收集池采用矩形水平明渠形式，尺寸采用 5.0m×5.0m×2.0m，底板厚 0.3m，边墙顶宽 0.5m，边墙底宽 1.3m。

3.4.4 防尘防自燃

在场地定期洒水，减少矸石堆随风起尘，保证场地边界控制点 TSP 最大浓度不超过 1.0mg/m³ 的要求。根据矸石工业成分分析，含硫量很低约 0.08%，不易自燃。环评要求场地内严禁有明火并采取防自燃措施，做到每日覆盖，不留矸石裸露面。每堆高 2m 覆盖一层 50cm 厚的粘土压实，避免矸石内部能量积聚。覆土时在堆体平台和边坡覆盖 0.2m 压实粘土作为阻隔层，压实粘土上方铺设厚度 1.0m 的壤土作为覆盖层。

在严格按环评要求完善上述处置措施后，可有效隔绝矸石同空气的接触，自燃的

可能性很小。

3.4.5 土地复垦

矸石及固体废物堆至设计标高时，主要考虑对矸石及固体废物堆平整覆土进行绿化或土地复垦。

(1) 土壤覆盖

土壤是指在陆地表面上具有肥力、能生长植物的疏松层，是在生物、气候环境和人为耕作措施影响下发展起来的，由固体、液体、气体三种形态的物质组成。土壤形成速度十分缓慢，在被破坏的地区，人工建造土壤非常困难，成本很高。因此，在实施废弃物治理工程前，应先采集熟土壤，就近堆置，以备日后复垦时利用，是经济有效的方法。

① 熟土壤采集

在土壤解冻和自然湿润的条件下进行采集。根据本地土层的物理化学及生物学特性、复垦土地的面积及覆盖层的厚度，确定采集深度到犁底层，即从地面到耕底层约 0.5m 内。

② 土壤堆存

采集的熟土壤应堆存在标高较高的干燥处，堆筑成短而宽的形状，具备有效的排水系统。在堆存的土壤上播种生草，防止风、水蚀和杂草滋长。土堆高度不宜超过 5~10m。熟土壤长期堆存放置通常会失掉它本身的肥效，特别是土壤压紧以后。堆置时间一般应控制在一年内，以保持土壤肥效。

③ 覆盖层铺设

复垦场地整平后，首先覆盖一层 0.15m 厚、渗透率 $\leq 10^{-7}$ cm/s 的土壤，其上再覆盖 0.45m 厚的天然土壤，然后再铺设工前采集的熟土壤 0.5m，以满足植树、种植经济林的用地要求。为了改良土壤增加肥力，可种固氮类农作物、如豆类、薯类等 1-2 年。

参照《土地复垦技术标准（试行）》中沉陷场地用于林业时复垦工程标准中的要求：覆土厚度为自然沉实土壤 0.5m 以上；覆土后场地平整，地面坡度一般不超过 5 度；用作林业时，坡度一般不超过 25 度；覆土土壤 pH 值范围，一般为 5.5-8.5，含盐量不大于 0.3%；排水设施满足场地要求，防洪满足当地标准；有控制水土流失措施，边坡宜植被保护。

本项目表面边坡坡度按 1:2 考虑，顶面坡度为 5%，坡面采用植被护坡，顶面进行

绿化种植。覆土厚度为 1m，采用场地剥离表土作为表层土，场地建设有永久截洪沟和表面排水沟等排水设施，有控制水土流失的措施。本项目建设符合《土地复垦技术标准（试行）》中场地用于林业时的复垦工程标准。

（2）绿化营林

本项目填沟完成后形成的土地用作绿化林栽植。

本项目土地整理完成后绿化林种植参照《土地复垦技术标准（试行）》中生态恢复通则进行，土地性质为用于林业。

在本处置场顶层植树或种植经济林或交于当地农民耕种。考虑到新土壤肥力不足，应先种植草和灌木植物，或固氮类农作物、如豆类、薯类等，随着土层肥力提高，然后改种乔木树种或其他农作物。一般选择抗旱、耐盐碱、耐瘠薄、喜弱酸的植物。本项目绿化应选择适宜树种，特别是乡土树种和抗逆性能好的树种，实行草、灌、乔套种混播。三年后植树成活率70%以上，三年后郁闭度30%以上。建议绿化树种火炬、紫穗槐及披碱草，乔木、灌木、草皮结合。边坡绿化平面、剖面示意图见图3-7。

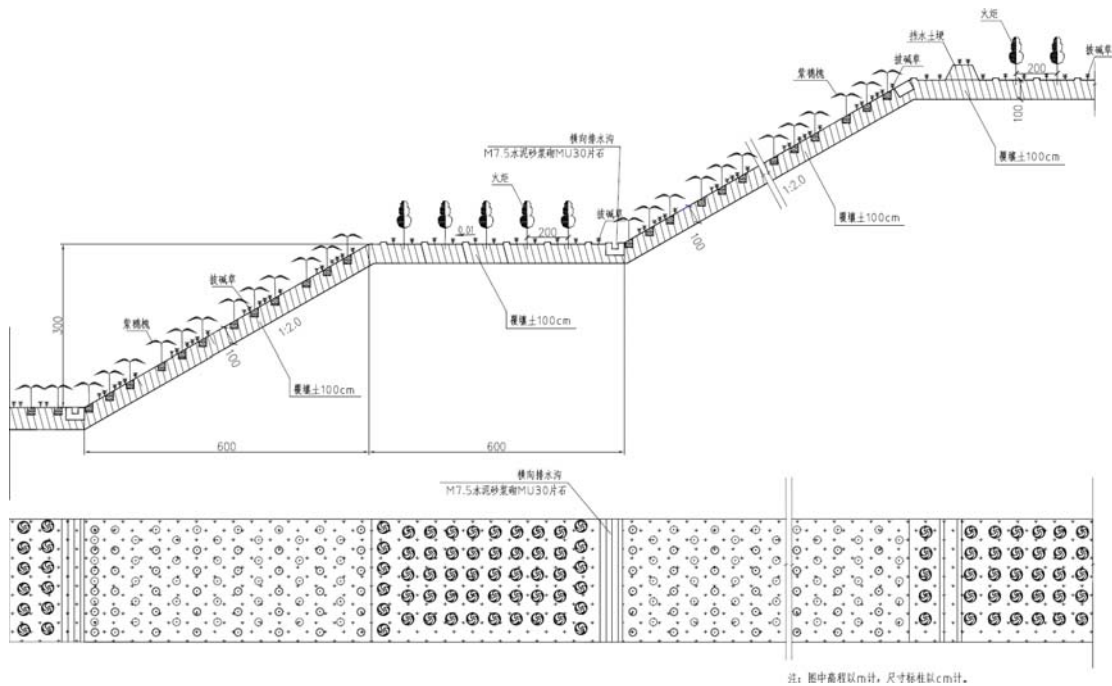


图 3-7 边坡绿化平面图、剖面图

3.4.6 土石方平衡分析

项目不单设取土场，沟底区域无岩层出露，在项目建设过程中将表层土剥离作为覆土使用，同时可增加库容。剥离土层厚度暂估 4m，预计可挖土方量约 27.7 万 m³。项目设置堆土场一处，位于项目南侧平地，堆土高度约 5m，占地面积约 0.8 公顷，能够满足项目表层土堆放需求。用于顶部耕作土堆放，待堆土场使用结束后进行恢复治

理，平整后恢复植被。中间覆土在场地内堆放，先将拦矸坝高程内的土方取出堆放在库内，待填至拦矸坝高程后取库内后部的土方，堆放在已填矸石平台上。

项目整治场地场底最低高程为 875m，矸石最大堆填高程为 930m，最大堆高为 36m。按照设计计算出处置场的总库容为 101.08 万 m³。表层上部 0.5m 覆盖土约 3.56 万 m³。设计每堆置 2m 厚的矸石，上面覆盖 0.5m 厚黄土压实，则覆盖土方量为 (101.08-3.56) * 0.5/2.5=19.5 万 m³。则总土方量约 23.06 万 m³。

矸石需要量为 78.02 万 m³，填埋矸石的密度按 1.5t/m³ 计，约需矸石量为 117.03 万 t。完成本场地土地整治工程年限需 3 年，每年需充填矸石约 39.01 万 t。

3.4.7 主要设备

本项目建设及煤矸石填沟作业过程专业性较强，需完成挖土、运土、铺土、推土、碾压和夯实等土方工程及作业面洒水作业。填沟作业过程中使用的主要设备见表 3-5。

表 3-5 主要机械设备明细表

序号	设备名称	型号规格	单位	数量
1	推土机		台	1
2	挖掘装载机		台	1
3	压实机	23t	台	1
4	自卸汽车	5t	辆	1
5	洒水车	3t	辆	1

3.5 公用工程

(1) 给水

本工程填沟过程会产生二次扬尘，用水主要是抑尘用水，首先利用收集池内收集的沟场周围汇集雨水，不足的由洒水车补充。

在煤矸石充填过程采用分层摊铺、分层碾压、分单元逐日覆土的作业方式。当充填至设计标高后即进行覆土，暴露的操作面约为 400m²，根据经验，每次喷洒土层厚度为 7-8mm，则每次需喷洒用水 0.7-0.8m³，每天喷洒 2 次，按 6.4m³/d。

(2) 排水

项目不设排污口；雨季场地周围客水通过截洪沟、导流渠收集至收集池内，直排或者用于抑尘。

(3) 供电

主要指施工期各工程建设用电，自就近变电站接入。

(4) 道路运输

本项目运矸道路为海天煤矿及周边煤矿沿乡村道路至转陵沁线在下窑头村北转乡村道路，在西村西侧自垃圾场专用道路进入本项目场地，运矸长度约为11.5km，无需新建道路。

场内道路主要担负矸石及必须用品的运输任务。场内道路路面宽5.0m，路基宽6.5m，路面结构采用砂石路面。

本项目每天利用的煤矸石量为1182t，单车运量设为20t，则需运矸车次60次/d。

(5) 其它

场地内不设食宿、生活办公区，无供暖供气等公用工程。

3.6 环境影响因素分析

本项目利用一般工业固废进行填沟造地。施工期的主要工程包括场地平整、拦矸坝及排水系统建设等，其环境影响主要包括施工扬尘、施工噪声、施工期生活废水和生活垃圾、植被破坏对场地范围及周边环境的影响。

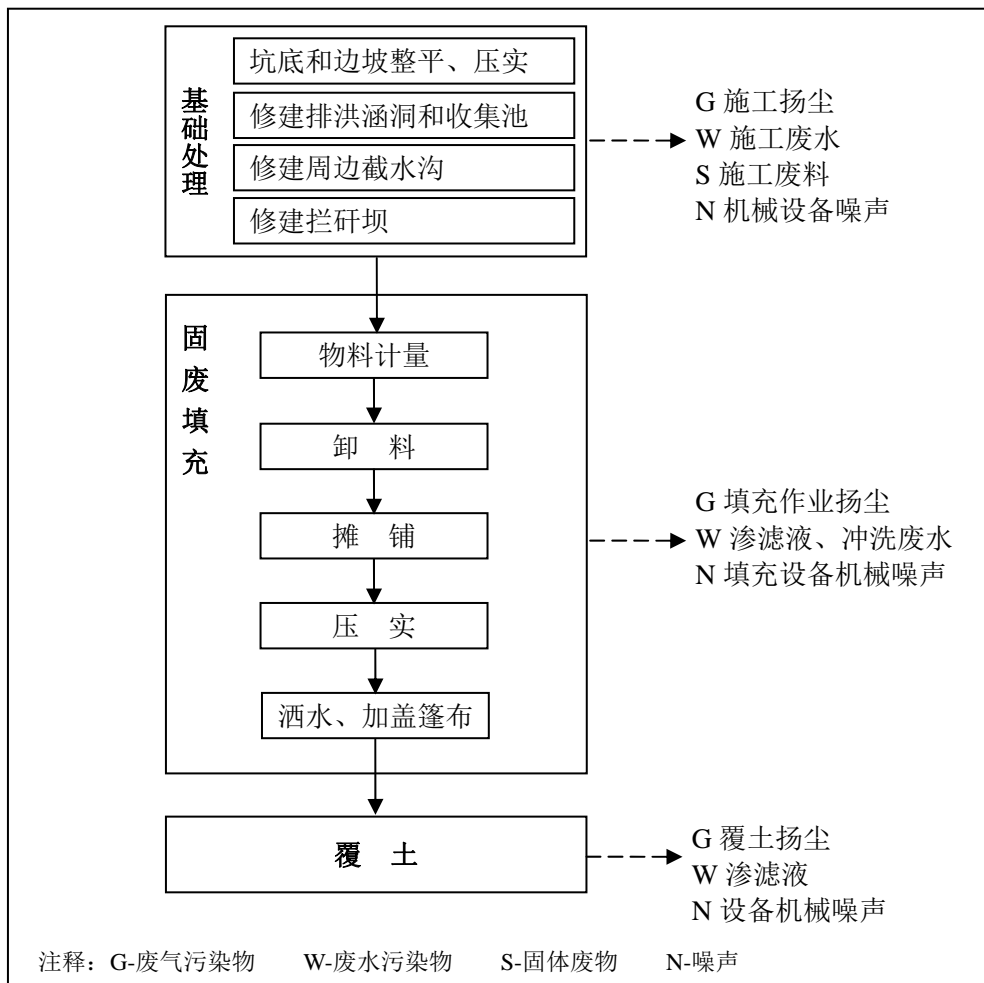


图 3-8 拟建项目工艺流程及产污环节分析简图

施工期相对于运行期（填沟造地期）来说，影响时间相对较短，且随着施工
的结束，污染也会慢慢消失。建成运行后产生的污染是长期的，主要表现在大气
环境、声环境对周围环境的影响。

3.6.1 施工期环境影响因素分析

（1）大气污染物

本项目施工期间的大气污染物主要来自场地平整、土方开挖扬尘，建筑材料
运输过程中所产生的交通道路扬尘和施工机械尾气。

施工期扬尘分为施工场地扬尘和汽车运输扬尘，施工场地作业主要包括场地
平整、开挖、回填、道路建设、露天堆放、装卸等过程；汽车运输主要为施工建
材运入等。

① 施工场地扬尘

扬尘量的计算与诸多因素有关，其中施工总土方量、施工方式和施工现场的
自然条件影响最大。根据国内外的有关研究资料，施工扬尘的起尘量与总动土土
方量有关，挖土机等在工作时的起重量与挖掘深度、挖土机抓斗与地面的相对高
度、风速、土壤的颗粒度、土壤的含水量等有关。对于拆除原有渣土堆场而言，
起尘量还与堆渣高度、土方堆放方式、风速及场内有无防护措施等有关。根据国
内外的研究结果和类比研究结果显示，影响起尘量的主要因素分别为：防护措施、
风速、土壤及渣土湿度、挖土方式或土堆的堆放方式等。

$$Q_p=f(U, W, H, P_t \dots)$$

式中： Q_p —起尘量； $f(U, W, H, P_t \dots)$ —函数； U —风速； W —土壤中含水率；

H —高度； P_t —粒径分散度。

实际计算中，一般做适当简化，起尘量公式如下：

$$Q_p=M \times K$$

式中： Q_p —起尘量； M —抓斗总土量； K —经验系数，起尘率，不考虑防护措施。

类比调查研究结果表明，在不采取防护措施和土壤较为干燥时，最大扬尘量
约为土方量的0.5%，在土壤较为湿润时，开挖的扬尘量约为装卸量的0.1%，根据
上述条件，本工程土方量23万t，本项目土石方开挖过程中产生扬尘量23t。因此
在土方开挖时，应采取洒水防护措施，可最大限度的减少扬尘量。

② 汽车运输扬尘

汽车运输道路扬尘采用上海港环保中心与原武汉水运学院提出的关于汽车载有散装物料的道路上的扬尘量经验公式：

$$Q = 0.123(V/5)(W/0.68)^{0.85}(P/0.5)^{0.75}$$

式中：Q——汽车行驶的扬尘（kg/km·辆）；

V——汽车速度（km/h），取15；

W——汽车载重量（t），取10；

P——道路表面粉尘量（kg/m²），取0.3。

表3-6为一辆10t卡车，通过一段长度为1km的路面时，不同路面清洁程度，不同行驶速度情况下的扬尘量。

表 3-6 在不同车速和地面清洁程度的汽车扬尘

车速 \ P	0.1	0.2	0.3	0.4	0.5	1
5 (km/h)	0.051	0.086	0.116	0.144	0.171	0.287
10 (km/h)	0.102	0.171	0.232	0.289	0.341	0.574
15 (km/h)	0.153	0.257	0.349	0.433	0.512	0.861
20 (km/h)	0.255	0.429	0.582	0.722	0.853	1.435

由此可见，在同样路面清洁程度条件下，车速越快，扬尘越大；而在同样车速情况下，路面越脏，扬尘量越大。因此，限速行驶及保持路面的清洁是减少汽车扬尘的有效方法。

③ 施工机械尾气

本项目施工期废气主要由推土机和轮胎式装载机运行时产生。类比同类项目，考虑一台推土机和一台装载机同时作业时耗油量为22.2kg/h，则大气污染物排放量为：CO 627g/h，HC 193g/h，NO_x 995g/h。

(2) 水污染源排放情况及防治措施

施工期水环境影响主要为土石方工程及雨天引起的水土流失，包括雨污水及场地积水，废水中主要污染物为悬浮物，由于施工废水的产生量不大且属于间歇排放，对外环境的影响较小；工地生活区应配套临时生态厕所，以减小对环境的影响。

① 生产废水

施工生产废水主要产生于砂石料生产系统以及施工机械维修冲洗废水。砂石料生产废水主要为洗料废水，水量大，含砂量可达4~70kg/m³。混凝土浇筑废水系生产混凝土过程中产生的废水，其中SS经沉淀后可以大部分去除，经过简易沉淀处理后可

回用于施工水池（水源—施工水池—沉淀池—施工水池）。机械车辆维修冲洗废水中主要含泥沙及油污，其主要污染控制指标为 SS、石油类。

施工期生产废水中砂石料生产废水如果不加处理，将浪费水资源且污染环境，建议将其经沉淀处理后回用作防尘喷洒用水。

② 生活污水

本工程施工期施工人员最多可达 20 人。按每人每天排放污水 0.06m³ 计算，施工人员生活污水排放量为 1.2m³/d。

施工人员的生活污水中各污染物负荷量较小，建议施工期建设方在施工场地内选址建设旱厕。

(3) 施工噪声

施工噪声主要来源于施工机械，主要噪声源有铲平机、压路机、推土机、挖土机、打桩机，以及各类运输车辆等。工程施工机械与我国公路建设中使用的筑路机械相同，其噪声类比值见表 3-7。

表 3-7 施工期各类机械噪声一览表

序号	名称	测量声级 [dB (A)]	测量距离 (m)
1	挖土机	72	距声源 1 米处
2	推土机	78	
3	搅拌机	83.5	
4	压实机	93	
5	装载机	80	
6	自卸卡车	82.5	

为了尽量减少对居民点声环境的干扰，工程采用的措施主要是合理安排施工时间，尽量避免施工机械夜间作业；合理布局施工现场，以避免局部声级过高；设备选型上尽量采用低噪声设备；降低人为噪音等。由于周边村庄相距场地均大于 200m，经距离衰减后施工带来的噪声对周边村庄基本无影响。

(4) 施工期固体废物

施工过程产生的固体废物包括场地平整土方、建筑垃圾和施工人员生活垃圾等。

施工土方应优先用于场地建设填方和覆盖用土，建筑垃圾应对其中可回收利用部分进行回收，剩余部分用于本项目的冲沟填充物。施工人员产生的生活垃圾在施工现场集中收集，定期交由当地环卫部门集中处置，禁止乱堆乱放。

(5) 生态环境影响及防治措施

冲沟形貌为自然侵蚀演化而成，底部与侧面多有灌木杂草覆盖，本项目施工会不可避免地破坏原有地貌及植被，土地使用性质改变，生物量减少，如不妥善处理，会造成水土流失。

项目施工应加强施工管理，杜绝不必要的植被破坏，合理规划土方平衡，禁止随地取土。施工应避开雨季，主体工程完工后注意对项目边界的修整，采取修整坡面、堆砌硬化、植草绿化等措施。

3.6.2 运行期环境影响因素分析

(1) 废气

本项目运行期大气污染源主要有矸石填沟作业扬尘、车辆倾倒起尘、运输扬尘及矸石自燃废气。

① 项目运输路线约为11.5km，由本项目运矸道路为海天煤矿及周边煤矿沿乡村道路至转陵沁线在下窑头村北转乡村道路，在西村西侧自垃圾场专用道路进入本项目场地，均利用现有道路。项目矸石运输不穿越村庄。运矸车辆行驶过程中产生的运输扬尘源强的大小与运输距离、道路路面、行驶速度等有关，运输道路路况较好，路面灰尘覆盖率取 $0.1\text{kg}/\text{m}^2$ ，则在自然风作用下车辆产生的扬尘所影响的范围在垂直于道路两侧20m范围内。

② 根据工程分析，场地堆矸作业产生扬尘主要有三个环节：a、场地作业区大风天气下堆积矸石及覆盖的黄土起尘；b、运矸汽车倾倒矸石起尘；c、运矸汽车在矸石场地作业区运输过程中起尘。

根据资料，矸石堆的起尘风速为 $4\text{m}/\text{s}$ 。据晋城市气象站20年（1989-2008）常规气象资料，该区多年平均风速为 $1.8\text{m}/\text{s}$ ，由此可见，本项目矸石堆场能够发生扬尘的机会较少，在绝大部分时间内，矸石堆放及覆土不会对周围环境空气产生扬尘污染；对于卸车及运输过程中产生的扬尘污染，在采取卸车时降低落差、洒水抑尘及限速行驶等措施后，对区域大气环境影响较小。

③ 自燃废气：引起煤矸石自燃的因素很多，目前的研究结果表明，煤矸石的自燃主要取决于两个因素。一是煤矸石中存在着可燃物——硫铁矿，它是引起自燃的决定因素；二是有供氧条件，如果煤矸石在堆放过程中形成孔隙，这就为煤矸石自燃提供了供氧条件。

(2) 废水

本项目场地不设生活辅助设施，无生活污水产生。

场地用水主要为洒水降尘，该环节不产生废水。则主要考虑雨水流经场地后的淋溶水对水环境的影响。

(3) 噪声

噪声主要包括填沟过程自卸车卸车、推土机推平、碾压过程产生噪声，强度在85-95dB（A）之间。

车辆运输噪声约85dB（A），专用道路两边主要为荒坡及田地，不经过村庄，采取限速禁鸣措施，运输噪声对周边声环境影响较小。

(4) 固废

项目本身为固废煤矸石综合利用及土地整治项目，填沟造地期主要是分层压实覆土时产生的少量弃渣，均在场内回填。

3.6.3 土地整理完成后的环境影响因素分析

本项目为矸石综合利用填沟造地工程，土地整理后用于绿化，废气、噪声、固废影响消失，采取工程及环评措施后，雨水汇流至下游、或下渗入土壤被植物吸收、最终以植物蒸腾、地面蒸发等形式排泄，基本不会产生淋滤水，对水环境影响微弱。

3.7 污染源强分析

3.7.1 废气

本项目利用的固体废物主要为煤矸石，属于无机废物，不存在可产生大量沼气的生物降解性物质以及相互通过化学反应产生气体的物质。本项目不设生活管理区，无采暖和餐饮废气等。

项目运行期产生的主要大气污染物为道路运输扬尘和填沟作业扬尘。

(1) 矸石倾倒扬尘

汽车倾卸扬尘采用秦皇岛码头装卸起尘量计算公式：

$$Q=1133.33 \times U^{1.6} \times H^{1.23} \times e^{-0.28W}$$

式中：Q——物料起尘量，mg/s；U——气象平均风速，2.0m/s；

H——汽车装卸平均高度，1.5m；W——矸石含水率，20%。

经计算本工程由汽车倾卸引起的扬尘量为5.338g/s。每车卸料时间按20s计算，每天60车，则汽车倾卸引起的扬尘量为6.41kg/d。倾倒过程采取洒水抑尘，再经过周围山体阻挡抑尘后，综合抑尘效率不低于80%，对外环境无组织排放量为1.28kg/d。

由上可知，运行期由汽车倾卸带来的扬尘量较少，主要是因为运输矸石中有一定的含水率造成的，因此对大气环境造成的影响较小。

(2) 矸石填沟作业过程起尘

在项目填沟作业过程采取相应措施后，矸石在正常条件下基本不会发生起尘，对场地周围的环境影响甚微。但如果管理不当，不及时洒水碾压，在大风天气时也可能产生灰尘。下面就非正常情况下灰尘飞扬的情况作出预测。

① 起尘量计算公式

矸石场地作业区大风天气下堆积矸石及覆盖黄土起尘，起尘量计算采用清华大学在霍州矿务局现场试验得出的公式：

$$\text{平地矸石堆场起尘 } Q=11.7U^{2.45}S^{0.345}e^{-0.5w}$$

$$\text{沟谷矸石堆场起尘 } Q_1=KQ$$

式中：Q、Q₁——堆体起尘强度（mg/s）；U——地面平均风速（m/s）；

S——堆场表面积（m²）；W——矸石表面含水率，取20%。

K——沟谷与平地起尘系数，取 20%。

② 起尘量计算结果

计算扬尘量时，根据本项目填沟时的日作业面积，按 400m² 计算，见表 3-8。

表 3-8 不同风速下的起尘量

风速 (m/s)	起尘量 (g/s)	备注
1.0	0.01673	低风速起尘小
2.0	0.091416	
3.0	0.246856	
4.0	0.49951	
5.0	0.862926	高风速起尘大
6.0	1.348862	
7.0	1.967829	
8.0	2.729402	
9.0	3.64243	
10.0	4.715167	

根据计算结果，在风速小于 4m/s 时的起尘量很小，达到启动风速（启动风速 $U=1.93 \times W+3.02$ ，W 为含水量）后，随着风速的增大，其起尘量会迅速增加。而启动风速与矸石表面含水量关系很大，含水量高时，扬尘启动风速大。

晋城市的常年平均风速为 1.8m/s，本次评价按平均风速 2.0m/s 计算，本项目进

行生产作业时，由洒水车对作业区域进行喷水降尘处理。洒水抑尘效率按 80%计算，则起尘量为 0.018283g/s。

(3) 道路运输扬尘

煤矸石的运输要采用封闭运输车辆，运输产生的扬尘主要为道路起尘。

$$Q_i=0.0079 \times v \times w^{0.85} \times p^{0.72}$$

式中： Q_i ——每辆汽车行驶扬尘量(kg/km 辆)；

V ——汽车速度(km/h)；

W ——汽车重量(t)；

P ——道路表面粉尘量(kg/m²)，取 0.1。

本工程选用 25t 自卸式卡车，按照汽车行驶速度 15km/h、硬化路面行驶 11.5km 进行计算，本工程汽车道路扬尘量为 0.3483kg/km·辆，248.34kg/d。

评价要求企业在矸石运输时限制汽车超载，运输车辆加盖篷布，避免车辆沿路抛洒；运输道路路面要经常清扫和洒水，保持路面清洁和一定的空气湿度；采取以上措施后，抑尘效率为 80%，则扬尘排放量为 49.67kg/d。

(4) 推土机、装载机等机械运行时的尾气

运营期所需要的各种作业机械如推土机、压实机、运输卡车等在运行过程中会产生一定的尾气排放，尾气排放属无组织排放，污染物排放量的大小与交通量成比例，与车辆的类型以及运行的工况有关。由于本工程的煤矸石不是连续的运输，作业机械间歇性的运行，且作业机械数量不多，因此机械设备尾气对环境影响较小。

(5) 矸石自燃废气

矸石中含硫量高时，极易发生自燃，自燃是堆置的煤矸石中可燃成分在自然条件下氧化发热达到燃点发生燃烧的现象。煤矸石山自燃时，会产生大量的烟尘、CO、H₂S、SO₂以及 NO_x 等有害气体。根据《山西焦煤科技》(2010 年 1 月第 1 期)刘建明、种德雨等编写的论文《浅析煤矸石的自燃及防治措施》，煤矸石自燃时，每平方米一昼夜放出二氧化硫 6.5kg，一氧化碳 10.8kg，硫化氢和氮氧化物 0.6kg，同时伴有大量烟尘。这些有害气体的排放，不仅降低区域环境空气质量，而且会影响到矸石山周边生态环境，造成植被枯死、作物减产。

本工程利用的矸石为海天煤矿及周边矿井 3#煤矸石，硫分偏低，属不易燃矸石。由本项目工艺流程可知，矸石在填沟过程中采取即堆即压实的堆放方式，且每 2m 覆

盖一层 50cm 厚黄土并进行压实，基本杜绝了供氧渠道，且无足够的供氧蓄热条件。因此，该矿煤矸石在没有外来火种的情况下，不易自燃。针对矸石自燃的可能性，企业应做好日常环境管理及监测工作，堆填区一旦发生矸石自燃，及时扑灭火源，并采用钻孔后石灰乳灌浆法进行治理，及时消除污染。

3.7.2 废水

(1) 本项目不设生活管理区，无生活污水产生。

(2) 本项目废水主要分析流经场地的雨水，当矸石作业处于雨季时，本荒沟上部降雨汇水可以通过预先埋置的涵洞排至收集池；周边汇水通过导水渠和截水沟排至场外。矸石处置场场内的部分渗水，在拦矸坝设置两道排水孔，并在上游坝面上设置反滤体粗砂与碎石，排至下游沟道。

(3) 淋滤水产生量

① 正常情况下淋滤水

晋城市多年平均降雨量 571mm，多年平均蒸发量为 1695.9mm，另外场地填沟作业过程分层覆土压实，减少入渗，正常情况下不会产生大量淋滤水。

② 降雨时期淋滤水产生量

项目场地在无降水的情况下，不会产生重力水对地下水渗入补给，但在持续降水条件下，雨水入渗将使煤矸石的含水量超过持水度，产生一定量的淋溶水。淋滤水产生量按下式计算：

$$Q = 0.1 \times Pe \times \alpha \times F$$

其中：Q—降水入渗补给量（万 m³/a）；

Pe—一年有效降水量（mm/a），取 485mm/a（按年均降水量的 85%计算）；

α—降水入渗系数，取 0.2；

F—场地面积（km²），0.0713km²。

根据计算，淋滤水产生量为 6916.1m³/a，平均 18.95m³/d。

矸石浸出试验表明，所测元素的浓度值未超过《污水综合排放标准》中最高允许排放浓度。另一方面，本区属于大陆性半干旱气候，年平均降雨量 571mm，多年平均蒸发量为 1695.9mm，为年降水量的 3 倍多，则矸石的自然淋溶量是很小的。此外，沟底黄土经夯实作为防渗层，矸石分层压实、黄土覆盖处理后，可达到良好的防渗效果。因此，评价认为采取环评措施后矸石淋溶不会对水环境造成污染。矸石淋溶水各项污

染物浓度极小，即使下渗，在下渗过程还要经过包气带的吸附、降解，因此对地下水的影影响较小。

3.7.3 噪声

本项目需要配备挖土和倒运的机械设备和一般工业固体废物堆存设备，主要包括挖掘机、装载机、压实机和自卸卡车。生产作业时，装载机、推土机、运输车辆运行时产生将产生较大的噪声，声级在 80 分贝以上。各种机械作业时噪声声级见表 3-9。

表 3-9 本工程噪声源强表

作业阶段	主要噪声设备及产噪环节	数量	声功率dB (A)
矸石倾倒	自卸车、物料跌落	1	95
填沟作业	推土机	1	85
	压实机	1	95
洒水	洒水车	1	90
运输	重型载重车	移动声源	距车辆行驶路线7.5m处噪声为85-91dB (A)

3.7.4 固体废物

场地不设生活管理区，工人全部来自周边村庄，无生活垃圾。项目本身为固废煤矸石综合利用项目，运营期覆土时产生的少量弃渣，均在场内回填。

3.7.5 本项目污染排放情况汇总

基于上述工程污染源与防治措施的分析，将工程实施带来的主要环境问题和对策汇总于表 3-10 中。

表 3-10 工程各环节污染物排放情况及防治措施

类别	污染源	污染物	产生源强	治理措施	排放量
废气	汽车倾倒入尘	TSP	6.41kg/d	保证矸石的含水量，洒水抑尘	1.28kg/d
	填沟作业过程扬尘	TSP	2.633kg/d	及时覆土碾压，由洒水车对作业区域进行喷水降尘处理，堆至设计标高及时覆土	0.523kg/d
	道路运输扬尘	TSP	248.34kg/d	限制汽车超载，运输车辆加盖篷布，以免散落；进行道路清扫和洒水	49.67kg/d
	机械燃油废气	CO、NOx等	少量	采用合格的燃油	少量
废水	淋滤水	SS等	平均18.95m ³ /d	用于场地抑尘	0
噪声	机械设备、车辆	噪声	85-95dB(A)	作业机械尽量选用低噪声的作业设备；禁止夜间施工	-

4 环境现状调查与评价

4.1 自然环境现状调查

4.1.1 地理位置

晋城市泽州县位于山西省东南部，太行山南端，地理坐标为：北纬 $35^{\circ} 12'$ ~ $35^{\circ} 70'$ ，东经 $112^{\circ} 31'$ ~ $113^{\circ} 14'$ 。东与陵川县相连，西与阳城县、沁水县衔接，北与高平市毗邻，南与河南省济源、博爱、沁阳、焦作等县市交界，县域环绕晋城市城区。县域东西宽 62.75km，南北长 58.85km，县域总面积 2023km²。

本项目拟整治的荒沟位于泽州县川底乡张泗沟村北侧约 240m 处荒沟内，项目区周边有乡村道路连接，交通运输便利。

项目地理位置见图 4-1。

4.1.2 -4.1.9

略

4.2 环境保护目标调查

(1) 环境功能区划

项目所在区域处于农村地区，为环境空气质量功能二类区。项目区域地表水体为长河，执行《地表水环境质量标准》(GB3838-2002)中的III类水质要求。地下水主要适用于生活饮用水及工农业用水，属于地下水III类区。项目处于农村地区，属 1 类声环境功能区。

(2) 主要的环境敏感区

按《建设项目环境影响评价分类管理名录》中关于环境敏感因素的界定原则，本地区不属特殊保护地区、社会关注区、生态脆弱区和特殊地貌景观区等，区内无重点保护动植物及濒危生物。

4.3 环境质量现状调查与评价

略

5 环境影响预测与评价

5.1 大气环境影响预测与评价

5.1.1 评价区多年气象资料统计

略

5.1.2 施工期环境空气影响分析

项目施工期大气污染源主要为场地平整施工扬尘，施工期间场地地基的开挖、处理必然导致大面积的裸漏地面，以及一些露天堆放的建筑材料。在不利气象条件下，便会产生扬尘进入大气环境，对环境空气造成影响。

其扬尘量可按堆场起尘的经验公式计算：

$$Q = 2.1(V_{50} - V_0)^3 e^{-1.023W}$$

其中：Q——起尘量，kg/t·年；

V_{50} ——距地面 50m 处风速，m/s；

V_0 ——起尘风速，m/s；

W——尘粒的含水率，%。

可知，扬尘量与当地气象条件及尘粒含水率相关，扬尘在空气中的传播扩散情况与风速等气象条件和尘粒本身的沉降速度有关，不同粒径的沉降速度见表 5-2。

表 5-2 不同粒径尘粒的沉降速度

粒 径 (μm)	10	20	30	40	50	60	70
沉降速度 (m/s)	0.003	0.012	0.027	0.048	0.075	0.108	0.147
粒 径 (μm)	80	90	100	150	200	250	350
沉降速度 (m/s)	0.158	0.170	0.182	0.239	0.804	1.005	1.829
粒 径 (μm)	450	550	650	750	850	950	1050
沉降速度 (m/s)	2.211	2.614	3.016	3.418	3.820	4.222	4.624

由表 5-2 可知，尘粒的沉降速度随粒径增大而迅速增大，当粒径为 250 μm 时，沉降速度为 1.005m/s。因此，当尘粒大于 250 μm 时，主要影响范围为扬尘点下风向近距离范围内，而对外环境的影响则以微小尘粒为主。

施工过程中粉尘污染的危害性不容忽视。浮于空气中的粉尘被施工人员和周围居民吸入，不但会引起各种呼吸道疾病，而且粉尘夹带大量的病原菌，传染各种疾病，严重影响施工人员及周围居民的身体健康。此外，粉尘飘扬，降低能见度，易引发交

通事故。粉尘飘落在各种建筑物和树木枝叶上，影响景观。

表 5-3 为施工场地洒水抑尘的试验结果。由该表数据可看出对施工场地实施每天洒水 4-5 次进行抑尘，可有效地控制施工扬尘，并可将 TSP 污染距离缩小到 20-50m 范围。

表 5-3 施工期场地洒水抑尘试验结果

距离 (m)		5	20	50	100
TSP 小时平均浓度 (mg/m ³)	不洒水	10.14	2.89	1.15	0.86
	洒水	2.01	1.40	0.67	0.60

施工期粉尘的影响大小关键在于施工组织和施工方式。这就要求组织施工设计时，充分考虑到工程进度、每日施工时间、机械使用和挖、填、运、存等方式可能对扬尘大小的影响，精心安排、合理组织、并适度控制。基本原则为：推进式开挖，不宜整个沟全面开工；合理安排挖、填工程，尽量做到挖、填平衡；进出场外的运输过程要严格采取封闭措施，场内运输也尽可能遮盖；施工过程减少场内倒运量；活动频繁的场所以采取洒水降尘措施。

经验表明，若在施工时采取必要的控制措施，包括工地洒水和降低散料堆放区风速（通过挡风栅栏或者其他构筑物），则可明显减少扬尘量。采用以上两种措施并规定在积尘路面减速行驶，清洗车轮和车体，用帆布覆盖易起扬尘的物料等，则工地扬尘量可减少 70%-80%。可大大减少工地扬尘对周围空气环境的影响，基本上将扬尘的影响范围控制在工地范围。

由于施工现场距居民居住地相对较远，施工粉尘不会对其产生显著影响。

5.1.3 运行期环境空气影响分析

本项目运行期大气污染源主要有矸石填沟作业扬尘、车辆倾倒起尘、运输扬尘及矸石自燃废气。

(1) 矸石倾倒扬尘

由工程分析可知，本工程由汽车倾卸引起的扬尘量为 5.338g/s。每车卸料时间按 20s 计算，每天 60 车，则汽车倾卸引起的扬尘量为 6.41kg/d。倾倒过程采取洒水抑尘，再经过周围山体阻挡抑尘后，综合抑尘效率不低于 80%，对外环境无组织排放量为 1.28kg/d。

运行期由汽车倾卸带来的扬尘量较少，主要是因为运输矸石中有一定的含水率造成的，因此对大气环境造成的影响较小。

(2) 填沟作业场地扬尘

在采取相应措施后，矸石在正常条件下基本不会发生起尘，对场地周围的环境影响甚微。但如果管理不当，场地不及时洒水碾压，在大风天气时也可能产生灰尘。根据本项目填沟时的日作业面积，按 400m² 计算，本项目按风速为 2m/s 的情况进行分析，项目进行生产作业时，由洒水车对作业区域进行喷水降尘处理。洒水抑尘效率按 80% 计算，则起尘量为 0.018283g/s。

本项目每天运输约 60 车次，倾倒及作业时间均较短，采取洒水抑尘措施后，填沟作业时产生的少量无组织扬尘对周围环境空气及敏感点影响较小。

本次评价对复垦场地填沟作业产生的扬尘对环境的影响进行分析。采用环保部环境工程评估中心发布的估算模式进行大气影响估算，估算模式 AERSCREEN 是基于 AERMOD 内核的筛选程序，由于统一到了 AERMOD 这个模型上，同样条件下，筛选结果应大于 AERMOD 的进一步计算结果。所以经估算模式计算出的是某一污染源对环境空气质量的最大影响程度和影响范围的保守的计算结果。

根据项目工程分析和污染源特征，确定项目填沟作业粉尘污染源计算参数如下。

表5-4 无组织面源大气污染源参数表

编号	名称	面源起点坐标 (m)		面源海拔高度 /m	面源长度 /m	面源宽度 /m	与正北向夹角/°	面源有效排放高度 /m	年排放小时数/h	排放工况	污染物排放速率/ (g/s)
		X	Y								TSP
MY1	填沟作业扬尘	112° 43' 13.73"	35° 31' 35.61"	902	20	20	0	10	2640	正常	0.018283

评价因子和评价标准见表 5-5。

表5-5 评价因子和评价标准表

评价因子	平均时段	标准值/ (μg/m ³)	标准来源
TSP	1 小时	900	《环境空气质量标准》(GB3095-2012) 取日均值的 3 倍折算

采用大气估算模型 AERSCREEN 进行估算，估算模型参数表见表 5-6。

表5-6 估算模型参数表

参数		取值
城市/农村选项	城市/农村	农村
	人口数 (城市选项时)	/
最高环境温度/°C		38.6
最低环境温度/°C		-17.3
土地利用类型		农作地

区域湿度条件		中等湿度气候
是否考虑地形	考虑地形	是
	地形数据分辨率/m	90m
是否考虑海岸线熏烟	是/否	否
	海岸线距离/m	/
	海岸线方向/°	/

主要污染物估算模型计算结果见表 5-7。

表5-7 估算模型计算结果表

下风向距离/m	TSP		下风向距离/m	TSP	
	预测质量浓度/ ($\mu\text{g}/\text{m}^3$)	占标率/%		预测质量浓度/ ($\mu\text{g}/\text{m}^3$)	占标率/%
17	81.254	9.03	1275	7.6452	0.85
50	51.808	5.76	1300	7.5694	0.84
75	35.5	3.94	1325	7.4949	0.83
100	25.369	2.82	1350	7.4219	0.82
125	19.691	2.19	1375	7.3501	0.82
150	17.307	1.92	1400	7.2796	0.81
175	16.102	1.79	1425	7.2103	0.8
200	15.29	1.7	1450	7.1422	0.79
225	14.633	1.63	1475	7.0753	0.79
250	14.093	1.57	1500	7.0096	0.78
275	13.626	1.51	1525	6.9449	0.77
300	13.222	1.47	1550	6.8813	0.76
325	12.87	1.43	1575	6.8188	0.76
350	12.56	1.4	1600	6.7572	0.75
375	12.277	1.36	1625	6.6967	0.74
400	12.013	1.33	1650	6.6372	0.74
425	11.774	1.31	1675	6.5786	0.73
450	11.552	1.28	1700	6.5209	0.72
475	11.343	1.26	1725	6.4642	0.72
500	11.147	1.24	1750	6.4083	0.71
525	10.964	1.22	1775	6.3533	0.71
550	10.837	1.2	1800	6.2991	0.7
575	10.67	1.19	1825	6.2458	0.69
600	10.51	1.17	1850	6.1932	0.69
625	10.357	1.15	1875	6.1415	0.68
650	10.21	1.13	1900	6.0905	0.68
675	10.069	1.12	1925	6.0403	0.67
700	9.9333	1.1	1950	5.9908	0.67
725	9.8020	1.09	1975	5.9421	0.66
750	9.6751	1.08	2000	5.894	0.65
775	9.5521	1.06	2025	5.8467	0.65
800	9.4329	1.05	2050	5.8	0.64
825	9.317	1.04	2075	5.7540	0.64

下风向距离/m	TSP		下风向距离/m	TSP	
	预测质量浓度/ ($\mu\text{g}/\text{m}^3$)	占标率/%		预测质量浓度/ ($\mu\text{g}/\text{m}^3$)	占标率/%
850	9.2043	1.02	2100	5.7086	0.63
875	9.0947	1.01	2125	5.6639	0.63
900	8.9879	1.0	2150	5.6198	0.62
925	8.8837	0.99	2175	5.5764	0.62
950	8.7821	0.98	2200	5.5335	0.61
975	8.6828	0.96	2225	5.4912	0.61
1000	8.5859	0.95	2250	5.4495	0.61
1025	8.4911	0.94	2275	5.4083	0.6
1050	8.3984	0.93	2300	5.3677	0.6
1075	8.3077	0.92	2325	5.3277	0.59
1100	8.2189	0.91	2350	5.2882	0.59
1125	8.1320	0.9	2375	5.2492	0.58
1150	8.0468	0.89	2400	5.2107	0.58
1175	7.9633	0.88	2425	5.1727	0.57
1200	7.8815	0.88	2450	5.1352	0.57
1225	7.8012	0.87	2475	5.0982	0.57
1250	7.7225	0.86	2500	5.0617	0.56
下风向最大质量浓度及占标率/%	81.254	9.03	$D_{10\%}$ 最远距离/m	/	

由估算模式计算结果可知，填沟作业扬尘 TSP 预测最大落地浓度均为 $81.254 \mu\text{g}/\text{m}^3$ ，最大浓度占标率为 9.03%，最大浓度出现距离为 17m。主要污染物 TSP 的最大估算值较小，达不到标准的 10%，且影响距离较小，因此填沟作业扬尘排放不会对周边大气环境造成明显的影响。

(3) 道路运输扬尘

矸石的运输要采用封闭运输车辆，矸石运输产生的扬尘主要为道路起尘。

在同样路面清洁程度条件下，车速越快，扬尘越大；而在同样车速情况下，路面越脏，扬尘量越大。因此，限速行驶及保持路面的清洁是减少汽车扬尘的有效方法。本工程选用 25t 自卸式卡车，按照汽车行驶速度 15km/h、硬化路面行驶 6.5km 进行计算，本工程汽车道路扬尘量为 0.3483kg/辆，248.34kg/d。

评价要求企业在矸石运输时限制汽车超载，运输车辆加盖篷布，避免车辆沿路抛洒；运输道路路面要经常清扫和洒水，保持路面清洁和一定的空气湿度；采取以上措施后，抑尘效率为 80%，则扬尘排放量为 49.67kg/d。

在矸石运输道路限速行驶和保持路面的清洁是减少汽车扬尘的有效手段。采取运矸车辆限速行驶、配置道路洒水车等措施后，能够有效降低道路运输扬尘，采用上述

措施后矸石运输不会对周边环境空气质量产生显著影响。

(4) 机械设备运行时的尾气影响分析

运行期所需要的各种作业机械如推土机、压实机、运输卡车等在施工过程中会产生一定的尾气排放，尾气排放属无组织排放，污染物排放量的大小与交通量成比例，与车辆的类型以及运行的工况有关。由于本工程的煤矸石不是连续的运输，作业机械间歇性的运行，且作业机械数量不大，因此机械设备尾气对环境影响较小。

(5) 矸石堆放自燃可能性及其影响分析

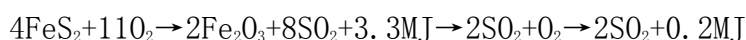
关于矸石堆放自燃的机理很多，目前的研究结果表明：硫铁矿结核体是引起矸石自燃的决定因素，水和氧是矸石自燃的必要条件，碳元素是矸石自燃的物质基础。

煤层中全硫含量，是由硫铁矿硫、有机硫和硫酸盐硫所组成，其中硫铁矿硫和有机硫是可燃硫，尤其是硫铁矿硫是缺氧还原环境中生成，赋存于煤层及煤系地层之中，呈结核和结晶状态。本项目采用的主要为3#矸石，根据矸石成分分析，3号煤矸石全硫含量约0.18%。根据国内外的统计，在不采取任何措施采用倾倒式堆放的情况下，硫含量在1%以下的煤矸石不易发生自燃现象，硫含量在2%以上的煤矸石一定发生自燃，硫含量介于1%-2%的煤矸石自燃有一定的偶然性。

硫未开采前埋藏于地下，隔绝空气，难以氧化，由井下排放至矸石处置场后，矸石经过大面积接触空气而氧化，同时放出大量的热，硫铁矿的燃点仅为280℃，所以易引起自燃，从而引燃其它可燃物。

其反应机理如下：

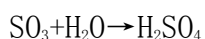
在氧充足的条件下，硫铁矿与氧可发生如下反应：



在氧不足的情况下，硫铁矿与氧反应过程中，析出硫磺，反应如下：



三氧化硫与水作用形成硫酸



硫酸液体可加速煤和硫铁矿的溶解，降低其燃点。

由上述各反应式可看出，硫铁矿在氧化过程中，耗氧量较小，每公斤硫铁矿在燃烧时需氧量为997.8g，仅为煤燃烧时需氧量的53.2%。

煤矸石自燃的内因是矸石中有硫元素以硫铁矿和有机硫的形式存在，而外因则是

有氧的存在。

氧是煤矸石自燃不可缺少的条件，只有供给氧充分才能产生自燃，供氧量的多少，直接影响燃烧程度的大小，如果硫铁矿始终保持在缺氧状态下，就不会发生氧化自燃。

水也是加速矸石自燃的一个重要条件，由于水的存在，硫铁矿才能产生硫酸溶液，并产生大量的热，从而促进自燃。另外，矸石处理场其它可燃物如煤、木头等是使燃烧扩大、蔓延的必要条件。

因此，除含硫外，矸石处置后是否自燃，还可以从可燃成分、通风状况，氧化蓄热条件、堆积处理方式等方面来评价，采用波兰的 PSO/Z 法对本项目煤矸石的自燃倾向进行预测。煤矸石自燃因素的分级和评分见表 5-8，煤矸石自燃倾向预测判别见表 5-9（计算公式为 $P = \sum_{i=1}^8 A_i$ ，P 为自燃指数，A 为各项引起自燃因素的得分）。本项目矸石自燃倾向判断结果见表 5-10。

表 5-8 煤矸石自燃因素的分级和评分

序号	矸石自燃因素	因素分级	各级评分
1	矸石灰分含量	91-100	-50
		81-90	0
		70-80	10
		55-69	15
		≤55	20
2	矸石最大粒径	<5	0
		6-20	3
		21-40	5
		>40	10
3	矸石水解能力	小	0
		中	-5
		大	-15
4	堆填类型	低于地平面堆放，无顶	0
		低于地平面堆放，有顶	3
		平堆	5
		圆锥堆放	7
5	堆填高度，m	<4	0
		4-10	3
		11-18	8
		>18	10
6	堆填体积， 10^3m^3	<10	0

		10-100	2
		101-200	5
		>200	8
7	矸石运至场地的方式	轨道、钢丝绳式皮带机、自然散落	5
		同上, 但推土机推平	0
		汽车运输, 山顶卸车	0
		汽车运输, 分层卸车	-5
8	防火措施	分层压实并在表面加隔离层堵漏	-50
		分层压实, 不堵漏	-40
		表面压实和堵漏	-30
		表面压实不堵漏	-25
		堵漏不压实	-15
		无措施	0

表 5-9 煤矸石自燃倾向判别表

自燃等级	P 值	自燃倾向判别
I	<0	不自燃
II	1-15	不大可能自燃
III	16-30	有可能自燃
IV	31-48	很有可能自燃
V	>48	肯定能自燃

表 5-10 自燃倾向判断结果

	灰分 %	粒径 cm	水解能力	堆存类型	高度 m	体积 10^3m^3	运矸方式	防火措施	得分合计
特征	70-80	21-40	小	低于地平面堆放, 无顶	最大 36	1010.8	汽车运输, 分层卸车	分层压实并在表面加隔离层堵漏	
得分	10	5	0	0	10	8	-5	-50	-22

由上表可知, 矸石自燃指数为-22, 说明本项目充填的煤矸石理论上不会发生自燃, 但煤矸石自燃是一个很复杂的物理化学过程, 当内外界条件出现异常, 加之人为点燃和雷电引起等因素出现时, 自燃的可能性还是存在的。

矸石堆自燃时会产生烟尘及 CO、SO₂、H₂S 等大量有害气体污染周围的环境, 同时伴有大量的煤尘, 污染场地周围及下风向地区的空气环境, 严重损害人体健康; 其次还会使流经场地的降水酸度增加, 造成小范围内水体及土壤的污染。因此必须采取措施防止矸石自燃现象发生。

本项目将煤矸石分层堆填、压实, 使库区处于缺氧状态。在矸石层厚度达到 2.0m

时（压实后的厚度），在表面覆盖 0.5m 厚的黄土并压实，顶部覆盖 1m 厚的黄土，能够有效防止矸石自燃。

5.1.5 小结

施工期扬尘对周围大气环境的影响较小，随着施工期结束，施工扬尘影响也会随之消失。项目运输路线较短，且运输途中不经过环境敏感目标，运输途中对区域大气环境影响较小。

项目在矸石充填过程采用分层摊铺、分层碾压、分单元逐日覆土的作业方式，保持较小的作业面积，每一块分区达到设计标高时及时覆土。另外，环评提出设置1辆洒水车，采用洒水降尘的方法抑尘，在场地周围设置绿化带，可起到降低局地风速，从而达到抑制起尘的作用。同时绿化带还可起到阻挡扬尘扩散，减轻场地扬尘对外界环境影响的作用。本项目填沟作业时少量无组织排放的扬尘对环境空气影响较小。

根据矸石自燃可能性判定结果，矸石自燃指数为-22，说明本项目充填的煤矸石理论上不会发生自燃。本项目将煤矸石分层堆填、压实，使库区处于缺氧状态。在矸石层厚度达到 2.0m 时（压实后的厚度），在表面覆盖 0.5m 厚的黄土并压实，顶部覆盖 1m 厚的黄土，能够有效防止矸石自燃。

综上，从大气环境保护角度出发，项目是可行的。

5.2 地表水环境影响分析与评价

5.2.1 施工期地表水环境影响分析

施工废水产生于砂石料加工、混凝土养护、车辆、设备冲洗等过程，多为间歇排放，主要污染物为悬浮颗粒物（SS）和油类，尤其是悬浮物，浓度最高可达 5000mg/L，评价要求将这些排放废水的生产设施尽可能集中布设，共建 1-2 个平流式沉淀池（容积视实际废水产生量而定，沉淀时间应大于 2 小时），废水经沉淀处理后，重新用于搅拌或用作施工现场洒水抑尘，不得外排；另外，为防止雨水冲刷施工场地，评价要求施工现场设置排水系统，围挡内四周设置排水沟，洗车平台四周设置防溢座和污水倒流渠，将所有施工污水引至沉淀池，防止施工污水溢出工地。

本项目现场不设施工营地，无生活污水产生。

采取上述措施后，本项目施工废水对地表水的影响很小。

5.2.2 运行期地表水环境影响分析

项目运行期无生活污水产生，非雨季作业时，无运行废水产生。

如遇雨季，矸石中有毒有害元素，经降雨淋溶后，元素的可溶解部分随雨水进入土壤，对土壤、植被、水体将产生影响。根据煤矸石浸出试验结果，本项目利用的煤矸石属于一般工业固体废物中的 I 类工业固体废物。

项目所在区域地表水执行《地表水环境质量标准》(GB3838-2002) III类标准，与之相比，煤矸石浸出液中除 CN 和 As 由于监测精度问题无法判定，其余各指标均未超出标准值。

表 5-11 煤矸石淋溶试验浓度值与地表水环境质量标准值对比结果 (单位: mg/L)

成分	pH	Be	Cr	Ni	Cu	Pb	Zn
天泰和瑞煤业 3#煤矸石	8.23	<0.005	<0.01	0.035	0.05	<0.05	0.089
地表水 III 类标准	6-9	-	-	-	1.0	0.05	1.0
成分	Cd	Ba	Hg	F ⁻	CN ⁻	As	
天泰和瑞煤业 3#煤矸石	<0.003	0.075	<0.0001	0.54	<0.25	<0.1	
地表水 III 类标准	0.005	-	0.0001	1.0	0.2	0.05	

当矸石作业处于雨季时，本场地汇水面积较小，场地内的降雨汇水可以通过预先埋置的涵洞排走；周围山体汇流水通过导流渠收集，综合利用，水量大时通过溢流口排至下游冲沟；遇强暴雨时，无法收集的雨水形成场内径流流向下游，但径流过程无法形成充分浸泡状态，废水中各因子远低于淋溶水实验结果，各项分析指标均未超过《污水综合排放标准》(GB8978-1996) 中最高允许排放浓度和《地表水环境质量标准》(GB3838-2002) III类标准限值，淋溶水对地表水影响很小。

综上所述，本项目运行对区域地表水环境影响轻微。

5.3 地下水环境影响分析与评价

5.3.1 水文地质条件分析

略

5.3.2 地下水环境影响分析

5.3.2.1 对浅层水的影响分析

根据《一般工业固体废物贮存、处置场污染控制标准》(GB18599-2001) 的规定，一般工业固体废物系指未被列入《国家危险废物名录》或者根据国家规定的 GB5085

鉴别标准和 GB5086 及 GB/T 15555 鉴别方法判定不具有危险特性的工业固体废物。按照 GB5086 规定方法进行浸出试验而获得的浸出液中，任何一种污染物的浓度均未超过 GB8978 最高允许排放浓度，且 pH 值在 6 至 9 范围之内的一般工业固体废物为第 I 类一般工业固体废物。本项目充填的固体废物为矸石，煤矸石未被列入《国家危险废物名录》。

根据矸石淋溶实验结果，矸石浸出液检出项目浓度值均远低于《危险废物鉴别标准——浸出毒性类别》(GB5085.3-2007) 中的浓度值，矸石浸出液检出项目浓度值均未超过《污水综合排放标准》(GB8978-1996) 中最高允许排放浓度，且 pH 值在 6-9 之间。在矸石淋溶浸泡的试验中，矸石淋溶浸泡液的水质情况是矸石自然淋溶的极限状态，而从晋城市的气象资料来看，本区年平均降雨量 571mm，多年平均蒸发量为 1695.9mm，为年降水量的 3 倍多，则矸石的自然淋溶量是很小的，矸石淋溶水各项污染物浓度极小，即使下渗，在下渗过程还要经过包气带的吸附、降解，因此对地下水的的影响较小。

根据《晋城矿区煤矸石填沟造地及种植试验》(晋城矿务局环保处，王岳虹，《煤矿环境保护》，第 7 卷第 5 期)，对晋城矿务局王台铺矿、古书院矿和地方的岳南矿矸石重金属元素进行化学分析，将分析结果与当地土壤进行对照，煤矸石中重金属元素的含量值低于本地区农田土壤中重金属元素的含量。另外，根据有关资料介绍，矸石中可溶性重金属约占重金属总量的 1%，由此可以认为：矸石中的重金属对土壤和地下水水质的影响轻微，项目远期淋滤水对地表水和地下水环境影响轻微。

5.3.2.2 对泉域岩溶水的影响分析

《山西省泉域水资源保护条例》第十一条 在重点保护区以外的泉域范围内，规定如下：

- (一) 控制岩溶地下水开采；
- (二) 合理开发孔隙裂隙地下水；
- (三) 严格控制新建耗水量大或对水资源有污染的建设项目；
- (四) 不得利用渗坑、渗井、溶洞、废弃钻孔等排放工业废水、城市生活污水，倾倒污物、废渣和城市生活垃圾。

本项目场址处于延河泉域内，不在泉域重点保护区范围内，距泉域最近的重点保护区边界约 14km。

泉域岩溶地下水补给条件相对简单，主要由裸露岩溶区降水入渗补给、少量河流渗漏补给作为泉域岩溶水的主要补给来源。

本项目所在地位于黄土覆盖区，不在泉域灰岩出露地带和泉域的主要补给带。根据地质资料，奥陶系灰岩岩溶水含水层埋藏很深，场地地形高程与该含水层水位差值很大，之间有厚层石炭一二叠系地层相隔，阻隔了奥陶系石灰岩含水层组及碎屑岩夹碳酸盐含水层组之间的水力联系。由于层间隔水层的阻隔，岩溶水与上部含水层之间没有水力联系，因此本项目煤矸石淋溶水下渗不会对泉域岩溶水系统产生影响。

5.3.2.3 对乡镇集中饮用水源地的影响分析

项目距离川底乡集中供水水源地相对较远，矸石中各项污染物浓度极小，根据区域地质资料，由于层间隔水层的阻隔，岩溶水与上部含水层之间没有水力联系，项目矸石淋溶水下渗不会对川底乡集中饮用水源（奥灰水）产生影响。

5.3.3 地下水环境保护措施

为了减轻项目建设对地下水的影响，本项目采取的主要污染防治措施包括：

（1）沟口建挡矸坝，平台设工程护坡，维护平台稳定；矸石分层堆放，覆土压实，建涵洞、导流渠、横向截水沟等客水收集系统，填沟过程中场地雨水通过沟底涵洞收集下渗雨水，避免淋溶水产生。

（2）作业区外边坡及时修建护坡，防止雨水冲蚀，坡脚处的排水沟与排洪渠形成网络，使场地内降水有组织排走。

（3）设置完善的场外雨水（客水）收集系统和场内雨水收集系统，客水收集至收集池，用于场地抑尘，水量大时由溢流口排至下游冲沟。

（4）煤矸石充填过程每填 2m 煤矸石覆 0.5m 黄土，可有效阻止大气降水入渗，减少淋滤水产生。

（5）控制每天作业面积，达到设计标高时及时覆土碾压，不使煤矸石表层裸露。

（6）参照《一般工业固体废物贮存、处置场污染控制标准》（GB18599-2001），本项目充填物为 I 类工业固体废物，场底无需设置防渗层，不需设置地下水监测井。

5.3.4 小结

（1）环境水文地质现状

略

（2）地下水环境影响

在矸石淋溶浸泡的试验中，矸石淋溶浸泡液的水质情况是矸石自然淋溶的极限状态，而从晋城市的气象资料来看，本区年平均降雨量 571mm，多年平均蒸发量为 1695.9mm，为年降水量的 3 倍多，则矸石的自然淋溶量是很小的，矸石淋溶水各项污染物浓度极小，即使下渗，在下渗过程还要经过包气带的吸附、降解，因此对地下水的的影响较小。

本项目场址处于延河泉域内，不在泉域重点保护区范围内，距泉域最近的重点保护区边界约 18km。项目所在地位于黄土覆盖区，不在泉域灰岩出露地带和泉域的主要补给带。由于层间隔水层的阻隔，岩溶水与上部含水层之间没有水力联系，因此本项目煤矸石淋溶水下渗不会对泉域岩溶水系统产生影响。

项目距离川底乡集中供水水源地相对较远，矸石中各项污染物浓度极小，根据区域地质资料，由于层间隔水层的阻隔，岩溶水与上部含水层之间没有水力联系，项目矸石淋溶水下渗不会对川底乡集中饮用水源（奥灰水）产生影响。

（3）地下水环境污染防控措施

本项目采取的主要水污染防治措施包括：本项目煤矸石充填过程控制每天作业面积，及时覆土碾压，每填 2m 煤矸石覆 0.5m 黄土，阻止大气降水入渗，减少淋滤水产生。通过合理布置排水渠使场地内的汇水及时排出。参照《一般工业固体废物贮存、处置场污染控制标准》（GB18599-2001），本项目充填物为 I 类工业固体废物，场底无需设置防渗层，不需设置地下水监测井。

（4）地下水环境影响评价结论

通过煤矸石的成分和场区所在区域的水文地质条件分析，本项目的建设对浅层地下水影响较小，不会影响到延河泉域岩溶地下水，不会影响到周边村庄饮用水源和川底乡集中式供水水源地。本项目的建设对地下水的影响可以接受。

5.4 声环境影响预测与评价

5.4.1 施工期噪声影响预测

（1）施工期噪声来源

施工噪声的主要来源是高噪声的施工机械设备。施工阶段一般为露天作业且无隔声与降噪措施，噪声传播较远，受影响面较大。主要施工机械产生的噪声状况见表5-14。

表 5-14 主要施工机械设备的噪声声级

序号	名称	测量声级[dB (A)]	测量距离 (m)
----	----	--------------	----------

1	挖土机	72	距声源 1 米处
2	推土机	78	
3	搅拌机	83.5	
4	压实机	93	
5	装载机	80	
6	自卸卡车	82.5	

由上表可以看出，现场施工机械设备噪声很高，而且实际施工过程中，往往是多种机械同时工作，各个噪声源辐射的相互叠加，噪声级将更高，辐射范围亦更大。

(2) 噪声影响预测

施工过程中使用的施工机械所产生的噪声主要属于中低频噪声，大部分施工设备均无法防护，预测其影响时可单纯考虑其扩散衰减，预测模型选用：

$$LA(r) = LA(r_0) - 20 \lg(r/r_0)$$

式中：r—预测点距声源的距离，m；

r₀—参考位置距声源的距离，m；r₀=1

LA(r)——距声源r处的A声级(dB)；

LA(r₀)——参考位置r₀处的A声级(dB)。

声源随离距离的发散衰减值见表5-15。

表 5-15 主要施工机械设备的噪声声级

声源	噪声级 [dB (A)]	距声源不同距离处的噪声值[dB (A)]							备注
		30m	50m	70m	100m	150m	200m	210m	
挖土机	72	42.5	38.0	35.1	32.0	28.5	26.0	25.6	距声源 1 米处
推土机	78	48.5	44.0	41.1	38.0	34.5	32.0	31.6	
搅拌机	83.5	54.0	49.5	46.6	43.5	40.0	37.5	37.1	
压实机	93	63.5	59.0	56.1	53.0	49.5	47.0	46.6	
装载机	80	50.5	46.0	43.1	40.0	36.5	34.0	33.6	
自卸卡车	82.5	53.0	48.5	45.6	42.5	39.0	36.5	36.1	

从上表可以看出，随距离的增加噪声源的噪声值有不同程度的衰减。在一般情况下若不计树木、地形等影响，根据预测结果可知，距声源100m处，各噪声源最大声值为53dB(A)，可以满足《声环境质量标准》(GB3096-2008)中1类标准中昼间标准(55dB(A))；距声源150m处，各噪声源最大声值为49.5dB(A)，不满足《声环境质量标准》(GB3096-2008)中1类标准中夜间标准(45dB(A))。

考虑到本项目的实际情况，施工场地地处于沟谷中，受沟谷两侧竖向阻隔影响以

及地表植被和林地的衰减作用，实际可再降低15分贝以上。距离场址最近的村庄张泗沟村约240m，经过距离衰减后施工期噪声不会对其产生影响。

综上所述，施工期噪声主要影响作业人员和现场管理人员。施工期间必须严格禁止高噪声设备在夜间运行，以保障不对周围居民产生影响。

(3) 施工噪声影响缓解措施

① 运输车辆从居民住宅区等敏感区域附近驶过时，要减速缓行、减少鸣笛；车辆应尽可能避开夜间运输（22:00-6:00），避免扰民现象；

② 合理安排设备位置。根据本项目施工场地周围敏感点的分布情况，合理布置施工场地；

③ 优先选用低噪声机械设备，并加强对机械设备的检查、维护和保养，严格操作规范，维持其最低噪声水平；

④ 合理安排施工时间、次序，以不影响周围居民正常作息为宜；

在采取上述措施后，再加上噪声随距离的衰减，可将施工期噪声对周围居民的影响程度降低至最小，且随着施工期的结束该影响也将随之消失。

5.4.2 运行期噪声影响分析

(1) 主要噪声源

参阅相关噪声源噪声值的类比资料，项目的主要噪声源及其声学参数见表5-16。

表 5-16 主要设备及设备噪声声级

作业阶段	主要噪声设备及产噪环节	数量	声功率dB (A)
碎石倾倒	自卸车、物料跌落	1	95
填沟作业	推土机	1	85
	压实机	1	95
洒水	洒水车	1	90
运输	重型载重车	移动声源	距车辆行驶路线7.5m处噪声为85-91dB (A)

(2) 噪声影响分析

按各产噪设备同时运行时计算，其噪声值叠加后随距离衰减结果列于下表中。本项目运行期产噪设备为流动噪声源，随之作业位置的变化而位置发生改变，当作业位置处于场地的边界时，对边界的贡献值最大。

工程作业机械噪声主要属中低频噪声，因此只考虑扩散衰减，预测模式如下所示：

$$L_2 = L_1 - 20 \lg (r_2 / r_1) \quad (r_2 > r_1)$$

由上式可以推算出噪声随距离增加而衰减的量 ΔL 。

$$\Delta L=L_1-L_2=20\lg (r_2/r_1)$$

在运行中按各产噪设备同时运行时计算，其噪声值叠加后随距离衰减结果列于下表中。本项目运行期产噪设备为流动噪声源，随之作业位置的变化而位置发生改变，当作业位置处于场地的边界时，对边界的贡献值最大。单个设备声源噪声随距离衰减变化规律详见表5-17。

表 5-17 单个设备随距离变化噪声预测值 单位：dB (A)

噪声区域	噪声源	措施后源强 dB (A)	距声源距离 (m)									
			10	20	30	50	70	100	150	200	250	300
整治场地	卸车	95	75	69	65	61	58	55	51	49	47	45
	推土机	85	65	59	55	51	48	45	41	39	37	35
	压实机	95	75	69	65	61	58	55	51	49	47	45
	洒水车	90	70	64	60	56	53	50	46	44	42	40

由表5-13可知，昼间单个设备在100m处可达到《工业企业厂界环境噪声排放标准》（GB12348-2008）1类标准，夜间在200m处可以达标。因此，当场区内的设备位置距离场地边界昼间 $\geq 100m$ 、夜间 $\geq 200m$ 时，项目厂界噪声可满足《工业企业厂界环境噪声排放标准》（GB12348-2008）1类标准，当设备位置距离某个项目边界小于以上距离时，项目该边界噪声将会超标。

考虑到本项目的实际情况，作业场地地处于沟谷中，受沟谷两侧竖向阻隔影响以及地表植被的衰减作用，实际可再降低15分贝以上。距离场址最近的村庄张泗沟村约240m，经过距离衰减后本项目噪声不会对其产生影响。

（3）运矸道路的交通噪声影响分析

根据建设单位提供资料及现场调查结果，本项目运矸路线从“运矸道路为海天煤矿及周边煤矿沿乡村道路至转陵沁线在下窑头村北转乡村道路，在西村西侧自垃圾场专用道路进入本项目场地”，运矸长度约为11.5km，运输道路不穿越村庄，路况较好。

运矸车辆载重量大，噪声最大声压级为94dB (A)，在100m处的贡献值为49.01dB(A)，在200m处的贡献值为46.26dB(A)。本项目矸石运输相对公路车流量变化较小，运输车辆采取减速慢行、禁止鸣笛等措施，合理安排运矸时间，运矸作业不在夜间进行。

（4）土地整理完成后噪声环境影响分析

项目土地整理完成后进行绿化，大型的碾压覆土设备以及运输车辆都已退出场地，环境噪声将大幅度降低，并逐渐恢复到本底值。

5.4.3 小结

项目施工期在采取各项措施后，可将施工期噪声对周围居民的影响程度降低至最小，且随着施工期的结束该影响也将随之消失。运行期采取各项噪声污染防治措施后，项目运行不会对周边村庄的声环境产生明显影响。

5.5 生态环境影响分析

5.5.1 生态环境现状调查与评价

(1) 生态功能区划

略

本项目利用煤矸石进行填沟造地绿化，是一项环保工程，项目建设增加植被量，提高绿化率，对区域生态环境有积极作用，符合泽州县生态功能的发展方向。

(2) 生态系统类型调查

根据调查，项目占地范围内主要生态系统类型为草地生态系统和。项目评价范围内主要为草地生态系统和农田生态系统。

农田生态系统主要分布在项目场地西侧、场地所在沟谷上游和南侧，呈斑块分布，农作物主要有小麦、玉米、谷子、豆类等；林地生态系统主要为灌木林地，分布在场地南侧边坡上，主要有酸枣、黄刺玫、连翘、沙棘等灌木，乔、灌、草结合；草地生态系统分布在评价区的沟谷及两侧、田间地头，主要有白羊草、蒿类等。

表 5-18 评价区生态系统类型及特征

序号	生态系统类型	主要物种	分布
1	草地生态系统	白羊草、蒿类草、苔草、黄背草等	分布在评价区的沟谷及两侧、田间地头
2	农田生态系统	小麦、玉米、谷子、豆类等	分布在项目场地西侧，场地所在沟谷上游和南侧，呈斑块分布
3	林地生态系统	酸枣、黄刺玫、连翘、沙棘等灌木	分布在场地南侧边坡中

(3) 土地利用现状调查

项目区域土地利用现状图见图5-7。

项目占地为沟谷，项目占地性质为其他草地、灌木林地和旱地。项目区总占地7.13ha，旱地实际面积约3.1ha，道路占地0.37ha，灌木林地占地0.87ha，其余均

为其他草地。本项目通过填沟造地可形成水平旱地3.24公顷。待土地肥力稳定后可恢复为农田，项目不违背土地利用要求。

(4) 植被现状调查

评价区植被类型以耕地和白羊草草从为主，评价区草地生态系统生长状况一般，连通性、通透性较差，主要为低覆盖度草地，植被种类较少，区内分布较广泛。

农田植被：项目所在区域农田植被主要分布在沟谷上游和南侧。农田为旱地，旱作农田土壤缺少水分及养分，完全依赖自然气候，农业产量低而不稳，使得目前农田生态系统十分脆弱。

草地：区域内灌草丛主要是白羊草、蒿类等，分布在低山、丘陵底部及沟壑中。全部为低覆盖度草地，草本层建群种主要为白羊草，伴生种有黄背草、委陵菜、阴行草、荇草、异叶败酱、苔草、铁杆蒿等。

评价区内未发现国家及山西省重点保护野生植物。

(5) 土壤与水土流失

评价区主要的土壤类型多属褐土性土、红粘土两个土类。土壤侵蚀强度分级标准见表 5-19。

表 5-19 土壤侵蚀强度分级标准表

级别	平均侵蚀模数[t/(km ² ·a)]	平均流失厚度(mm/a)
微度	<200, <500, <1000	<0.15, <0.37, <0.74
轻度	200, 500, 1000~2500	0.15, 0.37, 0.74~1.9
中度	2500~5000	1.9~3.7
强度	5000~8000	3.7~5.9
极强度	8000~15000	5.9~11.1
剧烈	>15000	>11.1

根据《山西省土壤侵蚀分区图》，本项目所在区域属于 IV 黄土丘陵阶地中度侵蚀区，评价区主要土壤侵蚀类型主要为中度侵蚀，土壤侵蚀模数 2500~5000t/(km²·a)。项目区地表大部为黄土覆盖，区内主要为旱地，夏季地表多为农作物覆盖，冬季地表多裸露，农业利用率较高。项目区开发建设必须严格实施水土保持措施，控制新增水土流失量。

(6) 评价区野生动物现状调查与评价

① 评价区野生动物现状调查

本区域地处中温带，野生动物的地理分布在动物地理区划中属古北界、华北区、

黄土高原亚区、晋中—晋东南温带林灌草原动物地理省。目前该区的野生动物组成比较简单，种类较少。根据现场调查，野生动物以锯齿类动物居多，两栖类爬行动物较少，大型动物很少，无珍稀、濒危野生动物。主要有獾、义鼬、黑线仓鼠、达乌尔鼠兔、麻雀、野鸡、喜鹊、大杜鹃、沙晰、蟾蜍等。

② 野生动物资源现状评价

本区位于山西的侵蚀剥蚀中低山丘陵区，没有稀有野生动物。评价区生境条件较为一般，加之人为扰动较严重，区域内野生动物种类不多，数量较少。评价区内未发现国家珍稀野生动物。

5.5.2 生态环境影响分析

(1) 施工期生态环境影响分析

① 植被破坏

项目区总面积 7.13hm²，用地范围包括拦矸坝、排水沟、收集池、道路、填沟造地区等建设用地，填沟造地施工前需对场地进行平整，用地范围内的全部植被都将被剥离而消失，场地近距离范围内的植被也可能被施工行为破坏。填沟造地范围大部分属荒沟，植被多为杂草灌丛为主，主要为白羊草、山蒿、铁杆蒿、黑沙蒿、艾蒿、黄背草等。项目占地面积较小，植被覆盖度一般，场地平整造成的生物量减少程度较轻。

施工便道两侧的农作物也容易受到运输扬尘的影响，扬尘覆盖枝叶花果，影响其生长。雨季施工时，雨水冲刷松散土层流入施工场区周围的土地，造成淤积、淹没农作物和植被，会对农作物的生长和周围植被产生不同程度的影响。

② 动物影响

由于评价区内没有珍贵的野生动物，而且周边区域均受到人工开发的影响，不宜于动物生存，施工开始后少量的鸟类、哺乳动物及爬行动物可将栖息地转移到附近其他地域上。虽然施工会造成占地范围内原有野生动物的转移，但不会造成野生动物数量、种类的减少，因此拟建工程对动物影响较小。

(2) 运行期生态环境影响分析

① 煤矸石运输及充填过程中的扬尘对周边土壤和农田的影响

本项目煤矸石运输过程的污染源为运矸车辆，污染物为交通噪声和扬尘。本项目运矸路线从“运矸道路为海天煤矿及周边煤矿沿乡村道路至转陵沁线在下窑头村北转乡村道路，在西村西侧自垃圾场专用道路进入本项目场地”，运输道路不穿越村庄，

路况较好。煤矸石运输采取的环境保护措施有运输车辆加盖篷布，防止矸石跌落，进场道路定期洒水、清扫等。采取相应措施后运输过程产生的扬尘不会对周边生态环境产生明显影响。

煤矸石填沟过程中扬尘的主要产生环节包括煤矸石的倾倒推平过程、操作面的风力起尘等。扬尘排放主要为无组织面源排放，如不采取有效措施，扬尘将对项目下风向的土壤和农田生态环境产生不利影响，影响方式与煤矸石运输扬尘对道路沿线环境的生态影响一致。

扬尘随气流扩散一定距离后沉降，被土壤和植被承接，降落地面的粉尘将参与土壤的理化过程，降落于植物叶面的粉尘将对植物的正常生长产生明显影响。大量粉尘累计于叶面，会堵塞气孔，减弱植物的光合作用和呼吸作用，使农作物籽粒产量和品质下降。根据晋城市气象局多年平均风速统计，年平均风速为 1.8m/s，而场地起尘风速为 4m/s，矸石表面起尘量较小。因此，矸石运输和充填过程产生的扬尘对周边土壤和农田植被影响较小。

② 对土壤的远期影响

根据《晋城矿区煤矸石填沟造地及种植试验》（晋城矿务局环保处，王岳虹，《煤矿环境保护》，第 7 卷第 5 期），对晋城矿务局王台铺矿、古书院矿和地方的岳南矿矸石重金属元素进行化学分析，将分析结果与当地土壤进行对照，煤矸石中重金属元素的含量值低于本地区农田土壤中重金属元素的含量。另外，根据有关资料介绍，矸石中可溶性重金属约占重金属总量的 1%，由此可以认为：矸石中的重金属对土壤的影响轻微。

场地填沟完成后，采取了粘土作为阻隔层和壤土作为绿化层，雨季时粘土壤土下面的煤矸石被浸泡，水位暂时上升至植被所需的壤土层，上层植被通过土壤、水富集重金属离子，或者通过蒸发、植物蒸腾使重金属离子残留于土壤，缓慢积累，但这种情况首先需要达到充分雨水量和浸泡时间，实际中，这种情况发生几率很小，要求尽量选用低积累低富集的植被品种，保证本新造地用于绿化所需土壤质量。

③ 景观生态影响分析

由于评价区在生态尺度上的范围较小，仅作定性分析。项目建设前，拟建场址所在地景观格局简单，主要为林地和废弃工业场地两种拼块；项目建成后被林地取代，异质性降低，同时，使原有自然景观彻底转变为人工景观。冲沟原有视觉效果杂乱、

色彩灰暗，景观效果劣质，与周边环境协调性差。进行土地开发整理后将呈现整齐有序的人工景观。

拟建工程需清除范围内的植被，由于被清除的植被群落物种单一，异质性差，因此对地区的物种多样性及生态系统的稳定性影响不大。改造后的林地生态系统与施工前相比将得到提高，保持连续的生态系统生产能力，其它服务功能受影响程度亦较轻。

④ 堆土场生态影响分析

项目不单设取土场，沟底区域无岩层出露，在项目建设过程中将表层土剥离作为覆土使用，同时可增加库容。剥离土层厚度暂估4m，预计可挖土方量约27.7万 m^3 。项目设置堆土场一处，位于项目南侧平地，堆土高度约5m，占地面积约1.5公顷，堆土量约7.5万 m^3 ，用于顶部耕作土堆放，待堆土场使用结束后进行恢复治理，平整后恢复植被。中间覆土在场地内堆放，先将拦矸坝高程内的土方取出堆放在库内，待填至拦矸坝高程后取库内后部的土方，堆放在已填矸石平台上。

项目建设堆土将对周围环境带来一定的不利影响，主要表现为将改变堆土场用地范围内的原有地形地貌，破坏地表植被，改变原有地面坡度，使原有稳定的地表受到扰动，并且中短期内不能马上恢复，从而改变土地的使用功能和生态功能；遇到雨季集中降水，将难以避免产生新的水土流失；由于便道路况较差，土方运输扬尘对周围环境和农作物会造成不利影响等。因此，对堆土场建设带来的不利影晌应引起足够的重视，并采取切实可行的环保措施加以减缓和消除。

施工期将临时场地中的堆土作为分层填充的填充层覆盖物，对项目场地内表层熟土收集收，采取分片取土方式，并同步进行洒水抑尘。

堆土场堆土填筑施工前，必须在堆土场周边设置一定数量的汇水沟渠，将降雨时的地表水流通过汇水沟进行汇流，做好拦排水，防止雨水在新堆土表面形成径流，对新地表冲刷造成水土流失，对堆土场下方造成污染。为保证堆体的稳定性，堆土场边坡1:1。

施工作业前，将堆土场地表林木进行移植，地表土清理到用地边界，清表时，严禁烧荒，避免引发火灾。堆土完成后，对堆土场进行全面环保处理，坡面进行植草防护，以减少水土流失及绿地、耕地的损坏。施工时，定期对施工便道进行洒水降尘，防治施工扬尘对地表植被和农作物产生不利影响。运输易产生扬尘的土方，运输车辆应装料适中，并采用篷布覆盖。

全部利用完成后对临时堆土场进行熟土覆盖，并进行植被恢复，以恢复耕地和草地为主，植被生物量和生物多样性可以逐渐得到恢复，水土流失也可以得到有效控制。因此，采取植被恢复措施后，拟建项目设置的堆土场对周围的生态环境影响较小。

(3) 水土流失影响分析

项目区属黄土丘陵沟壑区，呈“U”型沟谷，主要土壤侵蚀类型为中度侵蚀，土壤侵蚀模数 $2500\sim 5000t/(km^2 \cdot a)$ 。有坡面面蚀、粗沟、深沟侵蚀。年际与年内气候变化剧烈，全年土壤侵蚀过程均很活跃，冬春为风蚀、剥蚀强盛期。

水土流失的原因主要是与降雨、土壤、地形、植被四个要素有关，强烈的暴雨冲刷地面，地面土壤质地疏松、植被稀少、地形高低不平等造成水土流失。

本项目建设在施工过程中将不可避免地损坏生态环境，引发新的水土流失，因此分析施工过程中可能损坏的原地貌植被状态状况以及可能形成的水土流失危害，为合理布置各项防治措施，有效地防止项目建设引发的水土流失提供科学依据，保证工程项目的顺利进行，促进生态环境良性循环。

① 水土流失因素分析

在施工准备期，将首先进行场地的“三通一平”，进行部分挖方及填方工作，因此，由于原地貌土地被扰动，地面的覆盖物被清除，以及土方开挖后的堆存，大面积的土地将完全暴露在外，容易导致水土流失。

在煤矸石填沟作业过程中，由于拦矸坝、排水渠以及截洪沟等已发挥拦挡作用，水蚀作用下工程建设区域范围内水土流失将大大减少，主要的流失因素是风蚀。

② 扰动原地貌、土地及植被损坏情况

项目在生产建设期间开挖、扰动和占压，将不可避免地对原地貌、土地和植被进行破坏。本工程扰动原地貌面积为 $7.13hm^2$ 。

③ 影响分析

本项目建设主要体现在开挖、取土、占压、运输等方面，可能造成的水土流失危害主要为以下方面：

a、损坏水土保持设施，降低水土保持功能

项目建设过程中将占用和破坏建设用地，对原地表植被、土壤结构构成破坏，因项目区为黄土丘陵区，松散的黄土质土壤如果失去地表植被的保护，很容易在水力侵蚀及重力侵蚀下形成不稳定边坡，降低原地表水土保持功能，加剧地表水土流失，造

成土壤流失、土地生产力下降。

b、影响周边环境质量

遇到强度较大的降雨和大风，极易产生严重的水土流失和扬尘，不仅直接影响工程施工，而且给周边地区群众生产、生活带来较大影响。可能造成周边区域农业耕作条件恶化，破坏了土地资源，使土地功能降低，影响当地农业的发展，存在恶化周边地区生态环境的隐患。

5.6 土地整理完成后环境影响评价

土地整理完成后环境影响主要是堆场扬尘影响、水环境影响和生态影响。

(1) 土地整理完成后扬尘影响分析与评价

本项目填沟作业完成后最终将达到整体绿化，植被覆盖全部场地范围。

植被恢复前期由于植被盖度尚未达到较好的程度，如遇大风干旱天气，会产生一定的扬尘，但是较作业区未恢复植被时而言，裸露地表面积大大减少，扬尘产生量将大大减少，且恢复的植被将会削弱风速，风速减小，起尘量也会减少，扬尘将会得到一定的治理，影响范围和影响程度较运行期将会更小。

植被恢复远期随着植被生长，植被覆盖度的逐渐增大，扬尘产生量会越来越小，最终植被恢复稳定后扬尘产生量将会非常微小，影响微弱。

(2) 土地整理完成后水环境影响分析与评价

本项目填沟作业完成后由于中间覆土层和顶部覆土层的阻隔，项目淋滤水产生量极小。根据矸石淋溶实验结果，矸石淋溶水各项污染物浓度极小，矸石中的重金属对土壤和地下水水质的影响轻微。项目运行期满覆土绿化后淋滤水对地表水和地下水环境影响轻微。

(3) 土地整理完成后生态影响分析与评价

土地整理完成后对整个场地进行覆土绿化，可绿化造地23.6亩，采取乔、灌、草结合的方式进行绿化，补偿生态影响。具体方案为：场地覆土后平台和边坡的生态建设本项目库区按1:2的坡度向内收坡，每高出5m设不小于5m宽环形马道（台阶平台），当达到设计标高时进行覆土。台阶平台、边坡坡面和封顶平台是主要的工程实施对象。矸石每堆高3-5m设置不小于5m的马道，马道一侧修排水沟，防止坡面汇水。覆盖系统从堆体表面上开始，设置阻隔层和覆盖层。在覆盖层上种植植被，进行绿化。

土地整理完成后绿化：设计采用乔木、灌木、草皮结合的方式对场地进行绿化，

乔木选择火炬树，灌木选择紫穗槐，草种选择披碱草。在马道及顶部平台种植乔木及草皮，坡面种植灌木及草皮。

火炬树种植标准为株行距 $2.0\text{m} \times 2.0\text{m}$ ，采用 $80 \times 80 \times 80\text{cm}$ 的穴坑整地，苗木规格为：2年生苗木，生长健壮，无病虫害危害；紫穗槐种植标准为 $10000\text{穴}/\text{hm}^2$ ，采用 $40 \times 40 \times 40\text{cm}$ 的穴坑整地，每穴2株，苗木规格为：3年生苗木，生长健壮，无病虫害危害；披碱草种植方式为撒播，种植密度为 $30\text{kg}/\text{hm}^2$ 。

5.7 小结

(1) 项目在矸石充填过程采用分层摊铺、分层碾压、分单元逐日覆土的作业方式，保持较小的作业面积，每一块分区达到设计标高时及时覆土。另外，环评提出设置1辆洒水车，采用洒水降尘的方法抑尘，在场地周围设置绿化带，可起到降低局地风速，从而达到抑制起尘的作用。同时绿化带还可起到阻挡扬尘扩散，减轻场地扬尘对外界环境影响的作用。本项目倾倒及作业时间短，填沟作业时少量无组织排放的扬尘对环境空气影响较小。

根据矸石自燃可能性判定结果，矸石自燃指数为-22，说明本项目充填的煤矸石理论上不会发生自燃。本项目将煤矸石分层堆填、压实，使库区处于缺氧状态。在矸石层厚度达到 2.0m 时（压实后的厚度），在表面覆盖 0.5m 厚的黄土并压实，顶部覆盖 1m 厚的黄土，能够有效防止矸石自燃。

本项目排放的大气污染物对周边环境空气质量影响较小。

(2) 本场地汇水面积较小，场地内的降雨汇水可以通过预先埋置的涵洞排走；周围山体汇流水通过导流渠收集，综合利用，水量大时通过溢流口排至下游冲沟；遇强暴雨时，无法收集的雨水形成场内径流流向下游，但径流过程无法形成充分浸泡状态，废水中各因子远低于淋溶水实验结果，各项分析指标均未超过《污水综合排放标准》（GB8978-1996）中最高允许排放浓度和《地表水环境质量标准》（GB3838-2002）III类标准限值，淋溶水对地表水影响很小。本项目对区域地表水环境影响轻微。

(3) 在矸石淋溶浸泡的试验中，矸石淋溶浸泡液的水质情况是矸石自然淋溶的极限状态，而从晋城市的气象资料来看，本区年平均降雨量 571mm ，多年平均蒸发量为 1695.9mm ，为年降水量的3倍多，则矸石的自然淋溶量是很小的，矸石淋溶水各项污染物浓度极小，即使下渗，在下渗过程还要经过包气带的吸附、降解，因此对地下水的影响较小。

本项目场址处于延河泉域内，不在泉域重点保护区范围内，距泉域最近的重点保护区边界约 18km。项目所在地位于黄土覆盖区，不在泉域灰岩出露地带和泉域的主要补给带。由于层间隔水层的阻隔，岩溶水与上部含水层之间没有水力联系，因此本项目煤矸石淋溶水下渗不会对泉域岩溶水系统产生影响。

项目距离川底乡集中供水水源地相对较远，矸石中各项污染物浓度极小，根据区域地质资料，由于层间隔水层的阻隔，岩溶水与上部含水层之间没有水力联系，项目矸石淋溶水下渗不会对川底乡集中饮用水源（奥灰水）产生影响。

本项目对区域地下水环境影响轻微。

（4）项目施工期在采取各项措施后，可将施工期噪声对周围居民的影响程度降低至最小，且随着施工期的结束该影响也将随之消失。运行期采取各项噪声污染防治措施后，项目运行不会对周边村庄的声环境产生明显影响。

（5）由于场址一带自然生态条件一般，无原始生态保护要求，只要在项目建设和使用过程中，加强生态建设，重视以防治水土流失为重点的生态恢复和建设，项目对生态环境的负面影响将很轻微。

综上所述，本项目对周边环境影响轻微。

6 环境保护措施及其可行性论证

6.1 大气污染防治措施

运行期主要大气污染源有矸石填沟及覆土过程产生的扬尘和运矸道路扬尘。

(1) 填沟作业过程

在矸石填沟造地过程中矸石倾倒、摊铺及取土、覆土压实等作业过程中容易随风起尘而污染环境空气，本项目采取的主要污染防治措施有：

① 各作业工序同步洒水，使作业面保持潮湿状态。

② 矸石摊铺后压实，可形成一层防尘保护壳，运矸车辆入场区后，按规定的路线减速行驶。

③ 采用分层摊铺、分层碾压、每堆高2m覆50cm粘土的作业方式，待边坡稳定后进行临时覆土，及时栽种草植，进行绿化。

④ 操作过程保持较小的作业面积，每一块分区达到标高时及时覆土。避免长时间暴露裸露矸石。

⑤ 取土场分片取土，同步洒水抑尘，并及时恢复绿化。

综上，采用经常洒水的方式，保持堆体表面有一定的湿度，可降低40%-70%的扬尘量，对抑制场地扬尘效果明显。另外由于本项目位于沟谷中，周边绿化较好，可起到降低场地局地风速，从而达到抑制起尘的作用。采取以上措施后可将本项目矸石填沟作业过程二次扬尘对环境的影响降至最低。

(2) 运矸道路

本项目采用密闭式车辆运输矸石，运矸产生的环境空气污染主要为道路扬尘，本项目运矸道路扬尘采取的环境保护措施有：

① 运矸车辆及时清洗；② 运矸道路定期洒水、清扫；③ 限速行驶。

运输道路限速行驶和保持路面的清洁是减少汽车扬尘的有效手段。本项目采取运矸车辆限速行驶、润宏煤矿场地区内辅助洗车、配置道路洒水车等措施后，能够有效降低运输扬尘。

6.2 水污染防治措施

本项目不产生废水，为了避免矸石长期浸泡，减轻淋滤水的产生，本项目采取的主要水污染防治措施包括：

为了减轻项目建设对地下水的影响，本项目采取的主要污染防治措施包括：

(1) 沟口建挡矸坝，平台设工程护坡，维护平台稳定；矸石分层堆放，覆土压实，避免淋溶水产生。

(2) 堆矸前，沟底铺0.5m厚粘土，压实，加强防渗性能。煤矸石充填过程每堆高2m覆盖一层50cm厚的粘土压实，可有效阻止大气降水入渗，不会产生淋滤水。

(3) 控制每天作业面积，达到设计标高时及时覆土碾压，不使煤矸石表层裸露。

(4) 作业区外边坡及时修建护坡，防止雨水冲蚀，坡脚处的排水沟与排洪渠形成网络，使场地内降水有组织排走。

(5) 设置完善的场外雨水（客水）收集系统和场内雨水收集系统，客水收集至收集池，用于场地抑尘，水量大时由溢流口排至下游冲沟。

(6) 参照《一般工业固体废物贮存、处置场污染控制标准》（GB18599-2001），本项目充填物为I类工业固体废物，场底无需设置防渗层，不需设置地下水监测井。

(7) 禁止危险废物、生活垃圾和II类一般工业固体废物混入。

采取上述措施后，根据水环境影响分析，项目建设对地表水和地下水环境影响轻微，项目采取的水污染防治措施可行。

6.3 噪声污染防治对策

本项目运行期主要噪声为运矸道路交通噪声和作业机械噪声，采取的噪声防治措施有：

(1) 运矸道路交通噪声防治措施

项目矸石运输量较小，每天约60车次，相对公路车流量变化较小，运输车辆采取减速慢行、禁止鸣笛等措施，并合理安排运矸时间，运矸作业不在夜间进行。

(2) 场地内作业机械噪声

为缓解填沟作业过程对周边声环境的影响，针对各噪声产污环节，结合项目特点，采取如下噪声污染控制措施：

① 采用低噪声设备，合理安排各类机械作业时间，防止高噪声设备同时运行。夜间禁止作业，尽可能减少作业噪声对周围敏感点声环境的影响。

② 合理布局作业场地，采取必要的局部吸声、隔声降噪技术，以达到降噪效果。

③ 加强环境管理，对于高噪设备，应保证良好运行状态，进行定期的维修、养护；采用车况良好的运输车辆，并应注意定期维修、养护。

④ 要加强一线操作人员的环境意识，尽量减少人为噪声。

根据声环境影响分析，考虑到本项目的实际情况，作业场地地处于沟谷中，受沟谷两侧竖向阻隔影响以及地表植被的衰减作用，实际可再降低15分贝以上。场址距离最近的村庄张泗沟村约240m，采取上述噪声防治措施后，噪声经过距离衰减后本项目噪声不会对其声环境产生影响，本项目采取的噪声控制措施可行。

6.4 固体废物环境保护措施

施工过程中产生的固体废物包括现有场地平整土方、建筑垃圾和施工人员生活垃圾等。施工土方应优先用于场地建设填方和覆盖用土，建筑垃圾应对其中可回收利用部分进行回收，剩余部分用于本项目的冲沟填充物。施工人员产生的生活垃圾在施工现场集中收集，定期交由当地环卫部门集中处置，禁止乱堆乱放。

6.5 生态环境保护及水土保持措施

(1) 生态影响的避免

施工过程应加强管理，严格限定施工建设范围、施工路径，禁止施工人员和施工机械四处活动，到处形成临时道路，确保将植被破坏控制在场界范围内。施工过程如需场外取土，应合理规划，禁止随地取土，尽量减少植被破坏面积。

施工过程中应尽量避免干扰和破坏野生动物的栖息、活动，严禁捕杀野生动物。注意生态恢复、重建工作，改善或重建被干扰土地的生态平衡。

(2) 生态影响的消减

项目采取科学的有利于生态保护的施工和运行方案，包括：

① 施工过程中采取临时防护措施，在施工场地周围设临时排洪沟，确保暴雨时不出现大量的水土流失。

② 合理安排作业时间，土建施工应避免降雨、大风天气。

③ 细化矸石充填作业的分区分带方案，保证较小的作业面积。

④ 矸石运输车辆采用密闭式，装运后及时冲洗，运矸道路定期洒水、清扫。

⑤ 向作业面洒水，使之保持潮湿状态，抑制扬尘，洒水周期和水量根据季节和天气而定。

⑥ 矸石每充填 2m 覆土 0.5m，作业过程中做到每日覆盖，不留矸石暴露面。

(3) 生态环境影响的补偿

植被重建是补偿和恢复项目生态破坏的最有效方式，使被破坏生态系统进行有序演替，恢复系统的合理结构、高效的功能。植被重建后扬尘、水土流失等不利的生态影响均可消除，生物量和生态服务功能得到恢复，景观的生动性、协调性明显提升。

① 植被恢复方案：首先，采取边施工边恢复的方针；其次，按照不同植物对土壤的生态适宜性，遵循先绿后好的原则，先种植宜生存的草本植物，通过植物根系对土壤进行改善，为灌木、乔木的生长创造条件。

② 植被种类筛选：项目区气候干燥，因此必须筛选出抗逆性强，易管护的植被将是成功建植的关键。树种、草种的选择应遵循以下原则：

a、抗旱性强、适应性广的树种为首选树草种。为提高绿化成功率，乡土树草种或者在当地绿化中已使用的树草种应为首选对象，场地平整清理出的植被能够移植的优先用于移植；

b、选择抗污染能力强的树草种，尤其是有较强滞尘能力的树草种；

c、为消除冬季风害，常绿树草种应占一定比例，以提高冬季防护能力；

d、遵循保护环境和绿化环境相结合的原则，在条件许可的情况下，可适当引进新的优良树草种，以满足生物多样性和多功能的要求。

（4）生态管理及监控制度

初期建立起的植被系统往往较为脆弱、缺乏稳定性，植被在演替过程中还可能出现未能预测到的结果。因此，生态恢复过程的管理十分重要，通过对重建的植被系统进行科学的管养，不断调整绿地植被的种类组成和群落结构，并培育系统的自我更新能力，将系统的必要功能，并达到系统自身维持状态。

项目施工期间委托有资质的单位进行环境保护和生态监理，对各施工队伍和施工活动进行严格管理。

项目投运后，应设置生态保护专责人员，进行生态环境保护规划实施、日常管理和维护工作。

（5）水土流失防治措施

水土保持工作应该严格按照《开发建设项目水土流失防治标准》（GB50434-2008）、《开发建设项目水土保持技术规范》（GB50433-2008）的要求进行。

评价建议采取生物措施、工程措施与管理措施三者相结合的方法，减少项目区及周边的水土流失。

① 生物措施

本项目在用地范围周边沿道路和排水渠采取乔、灌、草结合的方式进行绿化。防止雨水冲刷，可有效减轻坝水土流失。

② 工程措施

设置拦砂坝和排水沟，充分发挥其拦挡作用；坡脚处设置排水沟与截洪沟相接，保证降水及上游汇水能有组织排走；合理设置截洪沟末端收集池，确保截洪沟出水不会直接冲刷下游地面。

施工时序安排上，先开挖坝外排水沟，后进行坝体施工；施工材料、施工设备、开挖土方要按指定的地点存放。取土场取土时，要先建临时排水沟，后期及时恢复。

③ 管理措施

项目部应充分重视水土保持措施的落实，实施过程中要加强监控，确保措施落实到位、设施正常运行。水土保持设施应与主体工程同时设计、协调施工，保证方案实施的及时性、完整性。

6.6 环保设施一览表

本工程采取的环境保护设施具体内容见表 6-1。

表 6-1 项目环境保护设施一览表

类别	污染源	污染物	治理措施	治理效果
废气	汽车倾倒起尘	TSP	保证砾石的含水量，洒水抑尘	达标排放，对大气环境影响很小
	填沟作业过程扬尘	TSP	及时覆土碾压，设置洒水车对作业区域进行喷水降尘处理，堆至设计标高及时覆土	
	道路运输扬尘	TSP	限制汽车超载，运输车辆加盖篷布，以免散落；进行道路清扫和洒水	
废水	雨水	沟场周围客水	项目本身不产生废水，上游汇水区域的雨水通过涵洞收集至收集池，周围汇水范围内的雨水通过导流渠、截水沟收集至收集池，雨水未被污染，收集后用于抑尘；多余通过溢流孔直排。	客水未流经砾石场地影响，为清洁雨水，对水环境无影响。
噪声	场区和运输道路	噪声	采用低噪声设备，合理安排各类机械作业时间。运输途径村庄时采取限速、禁鸣、不得夜间运输的错。	不会对村庄声环境产生影响
固废	覆土作业	弃渣	就地场内回填。	不外排
生态	场区	-	运行中建雨水收集系统，避免水土流失。 土地整理完成后，进行绿化，种植火炬、紫穗槐及披碱草，乔木、灌木、草皮结合，进行绿化。 对于取土场采用分片取土，边取边恢复植被，与原地形、地貌、地被等自然环境相协调，同步洒水抑尘，并建临时排水沟，避免雨季水土流失。	减轻水土流失，提高植被量，改善生态环境，使景观提升。

7 环境影响经济损益分析

环境经济损益分析是环境影响评价的重要环节之一，它的主要任务是衡量建设项目需要投入的环保投资所能收入的环保效果及其建设项目对外界产生的环境影响、经济影响和社会影响。

7.1 项目投资及环保投资

本项目估算总投资约 800 万元。项目为一般工业废物综合利用项目，利用煤矸石进行填沟造地，属固体废物综合利用项目，全部投资可视为环保投资，环保投资为 800 万元，占总投资 100%。

7.2 经济损益分析

7.2.1 社会效益分析

本工程的建设在促进企业市场竞争能力的同时，可为区域经济发展和环境保护发挥积极的作用，项目建成后将带来以下社会效益：

(1) 本项目的实施需要操作工人及配套运输，可为当地创造出更多的就业机会，解决周围村庄部分剩余劳动力的就业，提高当地居民的经济收入，起到促进地方的经济繁荣作用。

(2) 另外使得废弃的煤矸石得以综合利用，使荒沟绿化，造地约 23.6 亩，减少水土流失，改善生态环境。具有较好的社会效益。

7.2.2 环境效益分析

本工程环保投资产生的环境效益主要体现在以下几方面：

本工程建设后，每年可综合利用煤矸石约 39.01 万 t，环保投资得到落实后，可减轻对周围环境的污染。场地产生的扬尘通过洒水降尘和绿化措施后，满足《大气污染物综合排放标准》(GB16297-1996) 无组织排放要求。对于汇入场地的雨水采用涵洞、截水沟、导流渠收集于收集池，回用于场地填沟降尘，具有较好的环境效益。

填沟服务结束后，可以进行绿化造地 3.24 公顷，绿色植物在阳光照射下吸收空气中的 CO_2 ，然后与水发生反应生产出碳水化合物，这就是通常所说的光合作用。人们通常食用的谷物，织布用的棉花以及建房用的木材等这些有价值的原料都是通过光合作用而创造出来的。因此人们把生物资源看成是生产力，著名生态学家怀悌克等人 (Whittaker 和 Liken) 对地球上生态系统的生产力和生物量进行了大量调查，并对生物圈的生物资源进行了估算给出了各种生态系统的生产力，最后估算出在整个大陆

的平均净生产力，即平均每平方米每年生产的生物量为 $720\text{g}/\text{m}^2 \cdot \text{a}$ 。

绿色植物在通过光合作用制造碳水化合物的同时，还释放出氧气，调查表明，1公顷土地上的森林，通过光合作用每天能释放出氧气 60kg，就是这些氧气在支持着人类的呼吸，虽然大自然中的氧气是无偿提供的，但它的确是有价的。

7.2.3 经济效益

项目建成后煤矸石得以综合利用，同时节省了煤矸石占地、排污费用，填沟造地完成，发展绿化种植，有一定的经济效益。

7.3 小结

综上所述，本项目实施后不仅能获得较好的社会效益和环境效益，而且有一定的经济效益。因此，项目实施后，能够实现社会、生态和经济效益的统一，达到规划预期目标。

8 环境管理与监测计划

环境管理是以环境科学理论为基础，采用经济、法律、技术、行政、教育等手段对经济、社会发展过程中施加给环境的污染和破坏进行调节和控制，实现经济、社会和环境效益的和谐统一。随着我国环保法规的完善及严格执法，环境污染问题将极大地影响着企业的生存与发展，因此环境管理应作为企业管理工作中重要的组成部分，企业应积极并主动地预防和治理污染，提高全体员工的环境意识，避免因管理不善而可能产生的环境风险。

环境监测是污染防治的依据和环境监督管理工作的耳目，同时也是环境影响评价中的一个重要组成部分；加强环境监测工作，不仅是贯彻执行《中华人民共和国环境保护法》等法律法规，也是了解和掌握排污特征，研究污染发展趋势，开展科学技术和综合开发、利用资源能源的有效途径。随着人民生活水平的不断提高和环保意识不断增强，环境管理和环境监测工作也越来越显得重要。

8.1 环境管理

8.1.1 环境管理要求

考虑到本工程施工期限、项目特点，因此评价对施工期、运营期以及土地整理完成后的环境管理提出相应要求。

(1) 施工期环境管理

① 对施工单位提出要求，明确责任，督促施工单位采取有效措施减少施工过程中施工扬尘、施工噪声和废水排放对环境的污染。

② 定期检查，督促施工单位按要求收集和处理施工垃圾和生活垃圾。

③ 项目建成后，全面检查施工现场的环境恢复情况。

(2) 运行期环境管理

① 检查环保设施是否按“三同时”进行。

② 加强环保设施的管理，定期检查环保设施的运行情况，排出故障，保证环保设施正常运转。

③ 配合当地环境监测机构实施环境监测计划。

④ 加强项目区域的绿化管理，保证区域绿化面积达到设计提出的绿化指标。

⑤ 实施生态保护和生态恢复计划。

(3) 土地整理完成后环境管理

当矸石综合利用项目结束进行土地整理时，应采取相应污染防治措施。

① 土地整理覆土时，表面坡度一般不超过 33%。标高每升高 3-5m，须建造一个台阶。台阶应有不小于 1m 的宽度、2%-3%的坡度和能经受暴雨冲刷的强度。

② 土地整理后，仍需继续维护管理，直到稳定为止。以防止覆土层下沉、开裂，致使渗出液量增加，防止工业固体废物堆体失稳而造成滑坡等事故。

③ 土地整理完成后，应设置标志物，以及使用该土地时应注意的事项。

④ 为防止固体废物直接暴露和雨水渗入堆体内，填埋的堆场顶部应覆盖一层防渗层，首先覆盖一层 0.15m 厚、渗透率 $\leq 10^{-7}$ cm/s 的土壤，其上再覆盖 0.45m 厚的天然土壤，然后再铺设工前采集的熟土壤 0.50m 作为耕种层。

8.1.2 污染物排放清单

8.1.2.1 本工程主要污染源及排放情况

根据工程分析及采取的污染防治措施，工程运营后“三废”排放情况见表 8-1。

表 8-1 工程各环节污染物排放情况

类别	污染源	污染物	产生源强	治理措施	排放量
废气	汽车倾倒起尘	TSP	6.41kg/d	保证矸石的含水量，洒水抑尘	1.28kg/d
	填沟作业过程扬尘	TSP	2.633kg/d	及时覆土碾压，由洒水车对作业区域进行喷水降尘处理，堆至设计标高及时覆土	0.523kg/d
	道路运输扬尘	TSP	248.34kg/d	限制汽车超载，运输车辆加盖篷布，以免散落；进行道路清扫和洒水	49.67kg/d
	机械燃油废气	CO、NO _x 等	少量	采用合格的燃油	少量
废水	淋滤水	SS 等	平均 18.95m ³ /d	用于场地抑尘	0
噪声	机械设备、车辆	噪声	85-95dB(A)	作业机械尽量选用低噪声的作业设备；禁止夜间施工	-

8.1.2.2 总量控制指标

本工程无有组织排放源，项目本身不产生废水，因此无总量控制指标。

8.1.2.3 信息公开

(1) 公开信息内容

建设单位有义务向公众公开企业环境保护相关信息，公示内容包括：

企业基本信息：企业名称、主要建设内容，占地范围、运输路线等；

突发环境事件应急情况：应急等级及相应情况、应急措施、疏散路线说明、应急

人员的联系方式；

环境监督举报：企业环境监督电话、当地环境违法举报电话。

(2) 公开方式

根据企业实际情况，可采取网站公示及场外设立公示牌方式公开信息。

8.1.2.4 排污口信息管理

对固体废物堆场，应按照国家《环境保护图形标志》（GB15562.1-95）与（GB1556.2-95）规定，设置国家环保局统一制作的环境保护图形标志牌。

8.1.3 日常环境管理

为全面贯彻和落实国家及地方环境保护政策、法律、法规，加强企业内部环境管理和污染物排放监督控制，保证企业中各环保设施正常运行，达到企业污染物达标排放，企业内部必须建立行之有效的环境管理机构 and 制度。

(1) 环境保护机构的设置

为更好的贯彻和落实国家以及地方环保法律、法规，正确处理发展生产与保护环境的关系，实现工程与社会、经济和环境效益的协调统一，环保机构对项目的污染控制措施的运行实行监控，以掌握控制治理措施的效果，准确了解项目对周围环境的影响程度，为当地环境管理与规划提供依据。

环境管理是整个企业管理工作中的重要组成部分。其目的主要是通过环境管理工作的开展，提高全体员工的环保意识，促进企业积极主动地预防和治理污染，避免因管理不善而可能产生的环境污染。

山西绿洁环保有限公司应将本项目场地环境管理纳入现有环境管理机构责任当中，完善现有的环境管理和监测机构，本次工程建成后，应抓好环境保护措施、项目的设计审查，以及施工、验收工作的正常运行，健全环境保护机构、环境管理档案，健全企业环境管理的各项规章制度，完善环境保护设施的技术规程和操作规程，开展环境保护教育，培训各级环境管理干部和环保设施的操作人员，以保证投产后顺利开展环境保护工作。能够完成项目建成后常规项目的监测，并配套上级环保部门完成对本工程的监测任务。

本项目应设专职环境管理人员一名。

(2) 环境管理机构工作职责

管理机构主要责任具体如下：

- ① 贯彻执行国家环境保护法规和标准；
- ② 建立各种环境管理制度并组织实施；
- ③ 编制制定环保规划和计划，并组织实施；
- ④ 领导并组织环境监测工作，建立污染物排放档案；
- ⑤ 检查企业和环境保护设施的运行情况；
- ⑥ 组织开展环保科研工作和技术交流，总结推广先进技术经验；
- ⑦ 开展环境保护知识教育，培训环境管理专业技术人员，提高全员认识环境保护是实现可持续发展的主要环节；
- ⑧ 在施工阶段，定期向环保部门上报施工进度及配套环境保护措施情况。

（3）环境管理制度

健全完善各项环境管理的规章制度，并把它作为企业领导和全体职工必须严格遵守的一种规范和准则。本工程建成完工后，企业环保部门应根据本厂的特点健全必要的环境管理规章制度，这样才能加强和促进企业环境保护工作的开展，使企业达到清洁生产的要求。企业基本的环境管理制度如下：

- ① 企业环境保护管理条例；② 环境质量管理规程；③ 环境管理的经济责任制；④ 环境技术管理规程；⑤ 环保业务的管理制度；⑥ 环境管理岗位责任制；⑦ 环境污染事故管理规定。

（4）环境记录与技术文件管理

环境记录包括环境污染监测记录、作业班次记录、进出场记录、大风及雨天等特殊天气记录、培训与培训结果记录等等。环境记录是环境管理工作中不可缺少的部分，是环境管理的重要信息资源。

在环境监测和管理中，应建立如下文件档案：

- ① 进出场运研车辆记录技术文件；
- ② 应按照国家 and 地方污染物排放标准及有关要求，自行制定监测方案，对颗粒物场界浓度达标情况开展监测，保存原始记录。
- ③ 应当按规定建立环境应急管理组织体系，开展环境风险评估，编制突发环境事件应急预案并定期开展演练，加强应急救援队伍建设及物资储备，严格落实各项环境风险防控措施，定期排查治理环境安全隐患；
- ④ 所有导致污染事件的分析报告和监测数据资料；

⑤ 按规定建立健全下列技术资料档案及系统图表：地表水、地下水的水文地质资料；当地气象资料；环境监测及评价资料。

(5) 环境管理计划

本项目环境管理可分为设计阶段环境管理，施工阶段环境管理，验收、运行阶段及土地整理完成后环境管理，生产过程的环境管理以及信息反馈、群众监督五个部分。

建设项目各阶段环境保护内容见表 8-2。

表 8-2 建设项目各阶段环境保护内容表

阶段名称	相对应的环保内容
可研阶段	完成建设项目设计方案、环境影响报告书的编制和审批工作，编制报告书需进行环境现状监测。
初设阶段	编写环境保护篇章，其内容包括环保措施的设计依据，环境影响报告书审批规定的各项要求措施，预期效果，环保投资概算等。
施工阶段	保护现场周围的环境，防止对自然环境造成不应有的破坏，防止和减轻粉尘、噪声等对居民区的污染和危害。项目竣工后，施工单位应该修整和复原在建设过程中受到破坏的环境。
验收阶段	认真贯彻执行“三同时”制度，项目建成后，其污染物的排放必须达到国家或地方规定的标准。建设项目在正式使用前，建设单位必须组织编制环保设施竣工验收报告，说明环保设施运行情况、治理效果、达到的标准。在此期间，需进行竣工验收监测。
生产阶段	监督检查环保措施的执行、环保措施的运行情况、污染物的监测工作
土地整理完成后	监督检查场地利用情况、坝体安全工作

① 设计阶段环境管理

本项目应委托有相应设计资质的单位进行专业设计。设计应满足《一般工业固体废物贮存、处置场污染控制标准》(GB18599-2001)及其修改单要求。

② 施工阶段环境管理及监理

环保管理人员与施工、质量管理人员密切配合，参与设备的选型，严格监督项目建设过程中环保“三同时”制度的落实；

建设单位和施工单位签订工程施工合同中，应包括有关环境保护条款，建立环境保护责任制，对施工中产生的废水、生活垃圾、固体废弃物、噪声、施工现场道路扬尘进行严格管理。

施工期对周围环境的保护。施工中应采取必要的措施，防止或减轻粉尘（包括扬尘）、噪声、振动等对周围居民的污染危害，防止对周围生态环境的破坏。竣工后应恢复周围被破坏的生态环境。

③ 运行过程中的环境管理

运行过程中的环境管理是企业正常运行的中心环节，对生产过程中损害环境质量的的活动，应通过生产工艺过程中各个环节的严格管理来满足环境的要求。

(6) 环境环保设施费用保障计划

① 本工程主要环保设施建设投资保障

本工程为一项重要的环保工程，工程投资即为环保投资，运行费用应纳入公司日常环境管理费用预算当中，确保项目有足够费用满足运行需要。

② 主要设施运行、维修费用保障

在建成运行后，相关设施管理维修人员要做好设施维修、更换计划，并提出费用预算上报公司，确保下一年度有充足费用保障；公司应根据设施维修更换计划批准专项资金，做到专款专用，确保环保设施运行必须费用。

③ 公司根据相关环境标准实施变化情况，单独划拨设施升级改造费用，确保设施在整个项目存续期内持续运行，稳定达标。

8.2 环境监测计划

为及时了解项目在施工期、运行期和终场后对环境的影响范围和程度，以便采取相应的措施，同时验证已采取环保措施的效益，有必要对本项目进行环境监测。其主要目的是提供可靠的监测数据，了解和掌握项目排污特征，以便根据污染物浓度及变化规律，采取必要、合理的防治措施，为项目运营、环境管理和环境治理、规划提供依据。监测报告需进行整理建档并上报环境保护部门。

8.2.1 环境监测机构

本项目不设监测机构，监测任务可委托有资质的监测站进行。项目环境管理人员需配合完成，并对监测结果统一管理存档。

8.2.2 环境监测计划

(1) 大气污染物

根据本项目的排污特征，以颗粒物为控制项目。

采样点：处置场上风向设 1 个点位，下风向设 4 个点位。

采样频率：每半年 1 次。

(2) 场界噪声

沿项目场地周边设 4 个点位，施工前 1 次，填沟作业期每年 1 次，每次昼、夜各 1 次。

运行期的环境监测计划见表 8-3。

表 8-3 运行期环境监测计划

阶段	序号	监测对象	监测点位	监测项目	监测频率
填沟 作业 期	1	处置场扬 尘	处置场上风向 设 1 个点位，下 风向设 4 个点位	TSP、PM ₁₀	每半年 1 次
	2	场界噪声	沿场地周边设 4 个点位	连续等效声级	每年 1 次，每次昼、夜各 1 次

9 环境影响评价结论

9.1 基本结论

9.1.1 项目概况

山西绿洁环保有限公司固体废弃物综合利用土地整治项目位于泽州县川底乡张泗沟村北侧约 240m 处荒沟内。本项目为煤矸石综合利用及土地整治项目，利用山西晋煤集团泽州天安海天煤业有限公司及周边矿井和选煤厂产生的煤矸石进行填沟造地，填沟结束覆土绿化。

项目建设内容包括拦矸坝、排水系统（截洪沟、排水涵、马道排水沟、收集池）等，荒沟总库容 101.08 万 m^3 ，通过煤矸石填沟造地的方式可以综合利用煤矸石约 117.03 万吨，造地所需时间约 3 年。项目区总占地 7.13ha，通过填沟造地可形成复垦用地 3.24 公顷。

项目总投资 800 万元，由建设单位自筹。

9.1.2 环境质量现状

略

9.1.3 污染物排放情况

（1）大气污染物排放情况

项目运行期产生的主要大气污染物为道路运输扬尘和填沟作业扬尘。

① 汽车倾卸扬尘

经计算本工程由汽车倾卸引起的扬尘量为 5.338g/s。每车卸料时间按 20s 计算，每天 60 车，则汽车倾卸引起的扬尘量为 6.41kg/d。倾倒过程采取洒水抑尘，再经过周围山体阻挡抑尘后，综合抑尘效率不低于 80%，对外环境无组织排放量为 1.28kg/d。由上可知，运行期由汽车倾卸带来的扬尘量较少，主要是因为运输矸石中有一定的含水率造成的，因此对大气环境造成的影响较小。

② 矸石填沟作业过程起尘

晋城市的常年平均风速为 1.8m/s，本次评价按平均风速 2.0m/s 计算，本项目进行生产作业时，由洒水车对作业区域进行喷水降尘处理。洒水抑尘效率按 80%计算，则起尘量为 0.018283g/s。

③ 道路运输扬尘

本工程选用 25t 自卸式卡车，按照汽车行驶速度 15km/h、硬化路面行驶 11.5km 进行计算，本工程汽车道路扬尘量为 0.3483kg/km·辆，248.34kg/d。

评价要求企业在矸石运输时限制汽车超载，运输车辆加盖篷布，避免车辆沿路抛洒；运输道路路面要经常清扫和洒水，保持路面清洁和一定的空气湿度；采取以上措施后，抑尘效率为 80%，则扬尘排放量为 49.67kg/d。

④ 矸石自燃废气

矸石中含硫量高时，极易发生自燃，自燃是堆置的煤矸石中可燃成分在自然条件下氧化发热达到燃点发生燃烧的现象。煤矸石山自燃时，会产生大量的烟尘、CO、H₂S、SO₂ 以及 NO_x 等有害气体。自燃时每平方米一昼夜放出二氧化硫 6.5kg，一氧化碳 10.8kg，硫化氢和氮氧化物 0.6kg，同时伴有大量烟尘。

(2) 水污染物排放情况

本项目不设生活管理区，无生活污水产生。废水主要为流经场地的雨水，通过计算，淋滤水产生量为 6916.1m³/a，平均 18.95m³/d。通过涵洞收集至废水池，用于作业过程抑尘，最终蒸发进入大气。

(3) 噪声污染源

本项目噪声源主要为土方挖、填、运、存的各类作业机械及车辆以及运矸道路上行驶的运矸车辆。噪声声功率级在 85-95dB(A)。

(4) 固体废物

场地不设生活管理区，工人全部来自周边村庄，无生活垃圾。项目本身为固废煤矸石综合利用项目，运营期覆土时产生的少量弃渣，均在场内回填。

9.1.4 主要环境影响

(1) 环境空气影响分析

项目在矸石充填过程采用分层摊铺、分层碾压、分单元逐日覆土的作业方式，保持较小的作业面积，每一块分区达到设计标高时及时覆土。另外，环评提出设置 1 辆洒水车，采用洒水降尘的方法抑尘，在场地周围设置绿化带，可起到降低局地风速，从而达到抑制起尘的作用。同时绿化带还可起到阻挡扬尘扩散，减轻场地扬尘对外界环境影响的作用。本项目倾倒及作业时间短，填沟作业时少量无组织排放的扬尘对环境空气影响较小。

根据矸石自燃可能性判定结果，矸石自燃指数为-22，说明本项目充填的煤矸石

理论上不会发生自燃。本项目将煤矸石分层堆填、压实，使库区处于缺氧状态。在矸石层厚度达到 2.0m 时（压实后的厚度），在表面覆盖 0.5m 厚的黄土并压实，顶部覆盖 1m 厚的黄土，能够有效防止矸石自燃。

本项目排放的大气污染物对周边环境空气质量影响较小。

（2）地表水环境影响分析

本场地汇水面积较小，场地内的降雨汇水可以通过预先埋置的涵洞排走；周围山体汇流水通过导流渠收集，综合利用，水量大时通过溢流口排至下游冲沟；遇强暴雨时，无法收集的雨水形成场内径流流向下游，但径流过程无法形成充分浸泡状态，废水中各因子远低于淋溶水实验结果，各项分析指标均未超过《污水综合排放标准》（GB8978-1996）中最高允许排放浓度和《地表水环境质量标准》（GB3838-2002）III 类标准限值，淋溶水对地表水影响很小。本项目对区域地表水环境影响轻微。

（3）地下水环境影响分析

在矸石淋溶浸泡的试验中，矸石淋溶浸泡液的水质情况是矸石自然淋溶的极限状态，而从晋城市的气象资料来看，本区年平均降雨量 571mm，多年平均蒸发量为 1695.9mm，为年降水量的 3 倍多，则矸石的自然淋溶量是很小的，矸石淋溶水各项污染物浓度极小，即使下渗，在下渗过程还要经过包气带的吸附、降解，因此对地下水的的影响较小。

本项目场址处于延河泉域内，不在泉域重点保护区范围内，距泉域最近的重点保护区边界约 18km。项目所在地位于黄土覆盖区，不在泉域灰岩出露地带和泉域的主要补给带。由于层间隔水层的阻隔，岩溶水与上部含水层之间没有水力联系，因此本项目煤矸石淋溶水下渗不会对泉域岩溶水系统产生影响。

项目距离川底乡集中供水水源地相对较远，矸石中各项污染物浓度极小，根据区域地质资料，由于层间隔水层的阻隔，岩溶水与上部含水层之间没有水力联系，项目矸石淋溶水下渗不会对川底乡集中饮用水源（奥灰水）产生影响。

本项目对区域地下水环境影响轻微。

（4）声环境影响分析

项目施工期在采取各项措施后，可将施工期噪声对周围居民的影响程度降低至最小，且随着施工期的结束该影响也将随之消失。运行期采取各项噪声污染防治措施后，项目运行不会对周边村庄的声环境产生明显影响。

(5) 生态环境影响分析

由于场址一带自然生态条件一般，无原始生态保护要求，只要在项目建设和使用过程中，加强生态建设，重视以防治水土流失为重点的生态恢复和建设，项目对生态环境的负面影响将很轻微。

9.1.5 环境保护措施

项目污染防治与环保对策的制定主要依据相关排放标准和规范的要求。采取的污染防治与环保保护措施汇总于表 9-1。

表 9-1 工程各环节污染防治措施

类别	污染源	污染物	治理措施	治理效果
废气	汽车倾倒入尘	TSP	保证砾石的含水量，洒水抑尘	达标排放，对大气环境影响很小
	填沟作业过程扬尘	TSP	及时覆土碾压，设置洒水车对作业区域进行喷水降尘处理，堆至设计标高及时覆土	
	道路运输扬尘	TSP	限制汽车超载，运输车辆加盖篷布，以免散落；进行道路清扫和洒水	
废水	雨水	沟场周围客水	项目本身不产生废水，上游汇水区域的雨水通过涵洞收集至收集池，周围汇水范围内的雨水通过导流渠、截水沟收集至收集池，雨水未被污染，收集后用于抑尘；多余通过溢流孔直排。	客水未流经砾石场地影响，为清洁雨水，对水环境无影响。
噪声	场区和运输道路	噪声	采用低噪声设备，合理安排各类机械作业时间。运输途径村庄时采取限速、禁鸣、不得夜间运输的错。	不会对村庄声环境产生影响
固废	覆土作业	弃渣	就地场内回填。	不外排
生态	场区	-	运行中建雨水收集系统，避免水土流失。土地整理完成后，进行绿化，种植火炬、紫穗槐及披碱草，乔木、灌木、草皮结合，进行绿化。对于取土场采用分片取土，边取边恢复植被，与原地形、地貌、地被等自然环境相协调，同步洒水抑尘，并建临时排水沟，避免雨季水土流失。	减轻水土流失，提高植被量，改善生态环境，使景观提升。

9.1.6 环境影响经济损益分析

本项目实施后不仅能获得较好的社会效益和环境效益，而且有一定的经济效益。因此，项目实施后，能够实现社会、生态和经济效益的统一，达到预期目标。

9.1.7 环境管理与监测计划

为了保证环境管理工作的顺利进行，本工程应设立环境管理部门，配备专职人员负责日常环境管理工作，并由建设单位领导负责监督检查。

环评制定了详细的运行期环境监测计划，明确了监测项目、监测点位和频率，按要求定期开展监测工作。

9.2 项目建设的环境可行性

(1) 国家及地方产业政策相符性：本项目属于《产业结构调整指导目录（2011年本）》（2013修订）中鼓励类“三十八、环境保护与资源节约综合利用：15、‘三废’综合利用及治理工程”，符合产业政策要求。

(2) 选址合理性：项目选址符合《一般工业固废贮存、处置场污染控制标准》（GB18599-2001）中的选址要求，项目选址从环保角度分析基本可行。

(3) 污染物达标排放：针对工程实施运行过程中的各项污染环节均采取了相应的防治措施，各项污染物可以实现达标排放。

(4) 区域环境质量变化：经预测本项目对环境影响轻微，项目建成后评价区域环境质量基本能维持现状。

(5) 环境风险：本项目涉及的物质煤矸石不属于危险物质，最大可信事故为拦矸坝溃坝事故。严格采取风险减缓措施，加强日常检查，可以将风险发生和影响水平控制在可接受范围。

综上所述，本项目在严格按照本环评报告书规定的环境保护对策措施，在设计中贯彻落实、施工和运行过程中加强管理，可有效控制项目实施对周围环境的影响，项目实施后评价区环境质量基本可维持现状。项目各项建设内容符合相关政策、法规和标准要求，评价认为项目建设从环境保护角度分析是可行的。

9.3 建议

(1) 本项目在建设的同时，要加强与当地居民的交流，从国家产业政策、环保政策和控制污染的技术路线方面，向公众细致的解释以求得公众的理解和支持，从而为企业可持续发展创造一个更好的外部环境。

(2) 加强管理和日常维护及监控工作，保证工程的安全运行。

(3) 尽量缩短施工周期，减少施工期对周边的环境的影响。